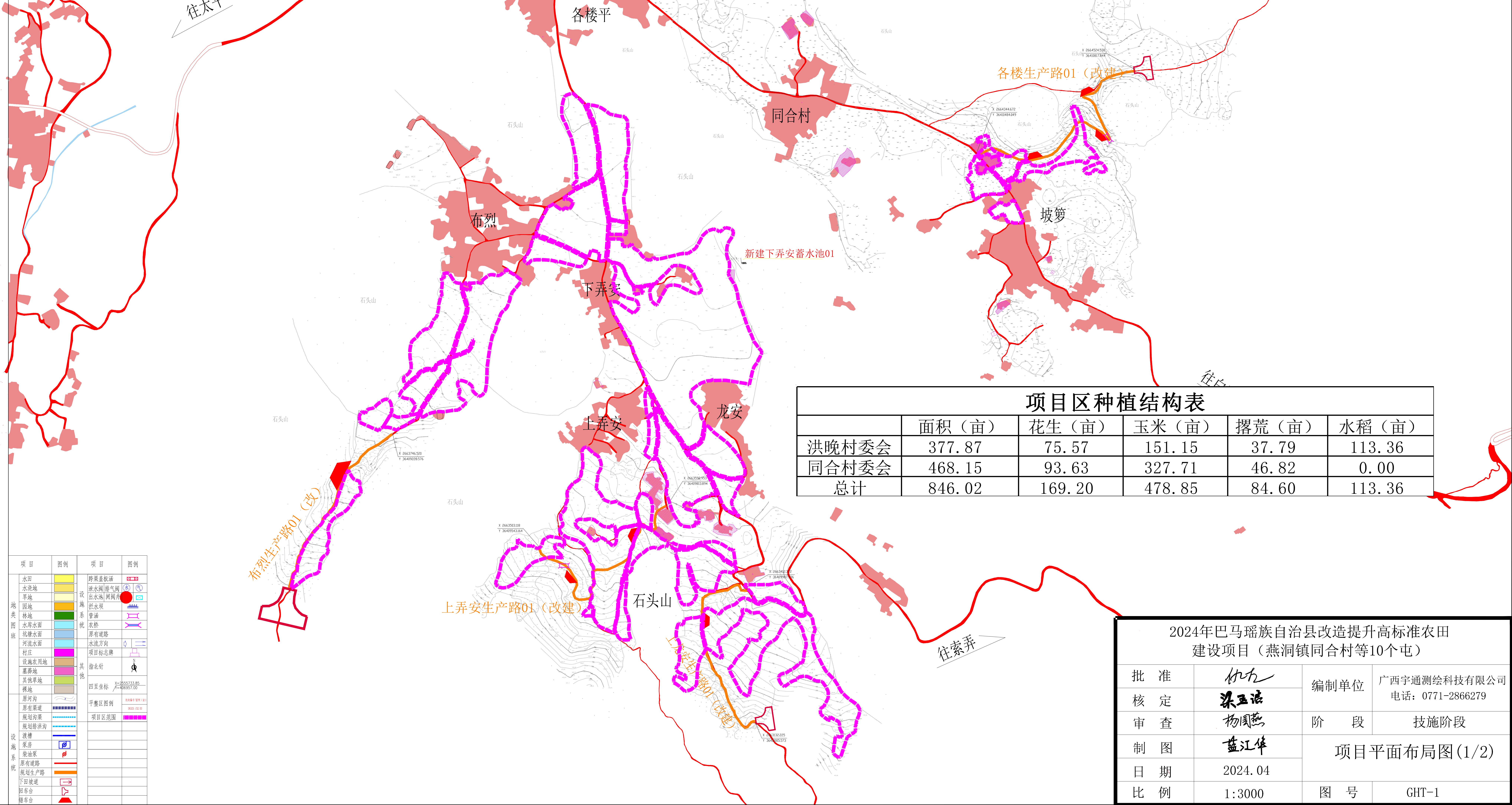



2024年巴马瑶族自治县改造提升高标准农田建设项目（燕洞镇同合村等10个屯）规划图（1/2）

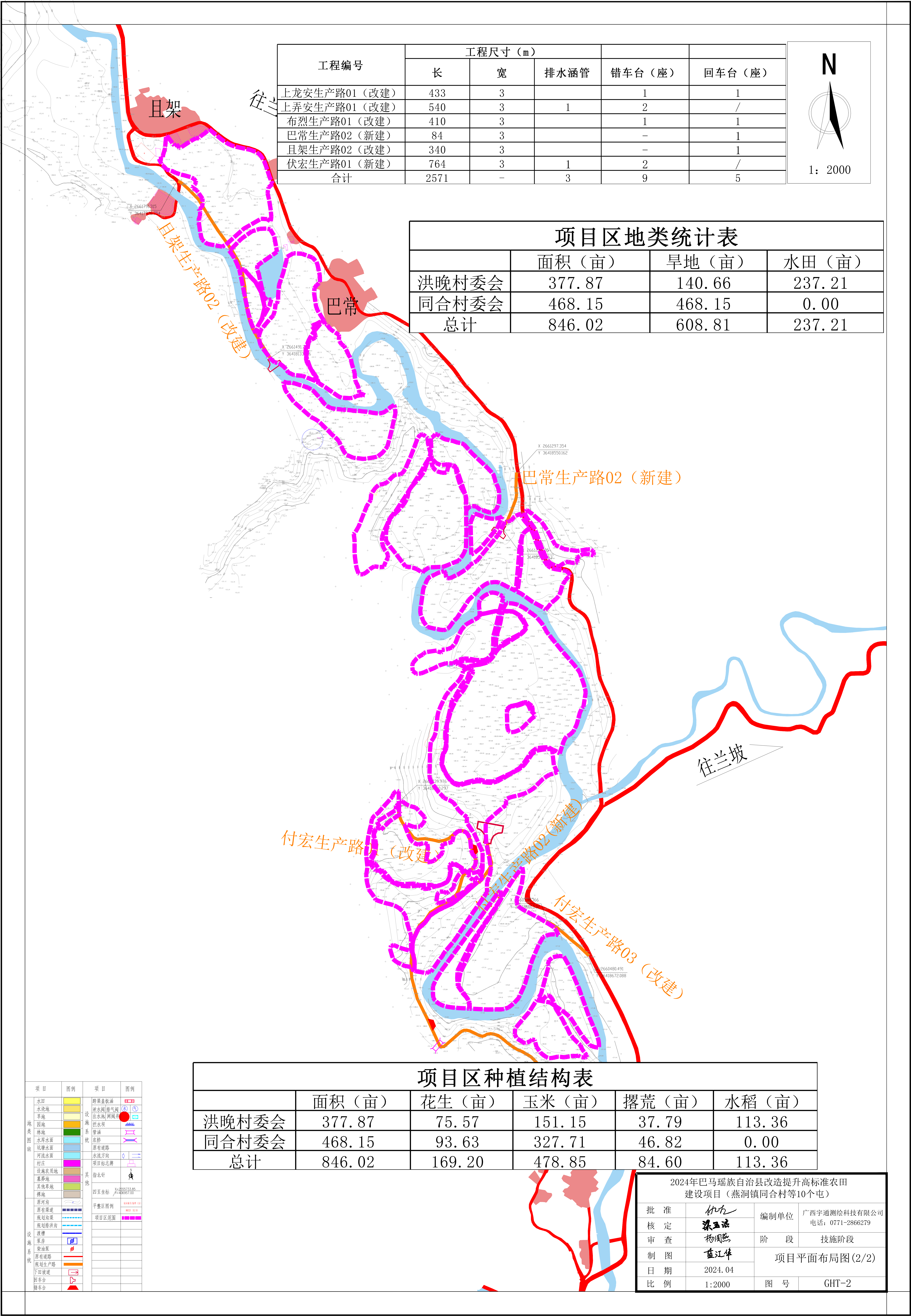
工程编号	工程尺寸（m）			错车台（座）	回车台（座）
	长	宽	排水涵管		
上龙安生产路01（改建）	433	3		1	1
上弄安生产路01（改建）	540	3	1	2	/
布烈生产路01（改建）	410	3		1	1
巴常生产路02（新建）	84	3		-	1
且架生产路02（改建）	340	3		-	1
伏宏生产路01（新建）	764	3	1	2	/
合计	2571	-	3	9	5

项目区地类统计表			
	面积（亩）	旱地（亩）	水田（亩）
洪晚村委会	377.87	140.66	237.21
同合村委会	468.15	468.15	0.00
总计	846.02	608.81	237.21



项目区种植结构表					
	面积（亩）	花生（亩）	玉米（亩）	撂荒（亩）	水稻（亩）
洪晚村委会	377.87	75.57	151.15	37.79	113.36
同合村委会	468.15	93.63	327.71	46.82	0.00
总计	846.02	169.20	478.85	84.60	113.36

2024年巴马瑶族自治县改造提升高标准农田 建设项目（燕洞镇同合村等10个屯）			
批准	何九	编制单位	广西宇通测绘科技有限公司 电话：0771-2866279
核定	梁玉洁	阶段	技施阶段
审查	杨国燕	项目平面布局图(1/2)	
制图	蓝江华		
日期	2024. 04	图号	GHT-1
比例	1:3000		



工程编号	工程尺寸 (m)			错车台 (座)	回车台 (座)
	长	宽	排水涵管		
上龙安生产路01 (改建)	433	3		1	1
上弄安生产路01 (改建)	540	3	1	2	/
布烈生产路01 (改建)	410	3		1	1
巴常生产路02 (新建)	84	3		-	1
且架生产路02 (改建)	340	3		-	1
伏宏生产路01 (新建)	764	3	1	2	/
合计	2571	-	3	9	5

项目区地类统计表			
	面积 (亩)	旱地 (亩)	水田 (亩)
洪晚村委会	377.87	140.66	237.21
同合村委会	468.15	468.15	0.00
总计	846.02	608.81	237.21

项目区种植结构表					
	面积 (亩)	花生 (亩)	玉米 (亩)	撂荒 (亩)	水稻 (亩)
洪晚村委会	377.87	75.57	151.15	37.79	113.36
同合村委会	468.15	93.63	327.71	46.82	0.00
总计	846.02	169.20	478.85	84.60	113.36

项 目	图例	项 目	图例
水田		房屋点状	
水浇地		排水沟渠	
旱地		出水沟/两沟并	
园地		拦水坝	
林地		管涵	
水库水面		农桥	
坑塘水面		原有道路	
河流水面		水流方向	
村庄		项目标志牌	
设施农用地		捡花针	
其他草地			
其他草地			
裸地			
原有沟渠			
原有渠道			
规划沟渠			
规划排水沟			
道路			
房屋			
柴油泵			
原有道路			
规划生产路			
下田坎			
回车台			
错车台			

2024年巴马瑶族自治县改造提升高标准农田 建设项目（燕洞镇同合村等10个屯）			
批 准	仇九	编制单位	广西宇通测绘科技有限公司
核 定	梁玉洁		电话：0771-2866279
审 查	杨国杰	阶 段	技施阶段
制 图	蓝江华	项目平面布局图(2/2)	
日 期	2024.04		
比 例	1:2000	图 号	GHT-2