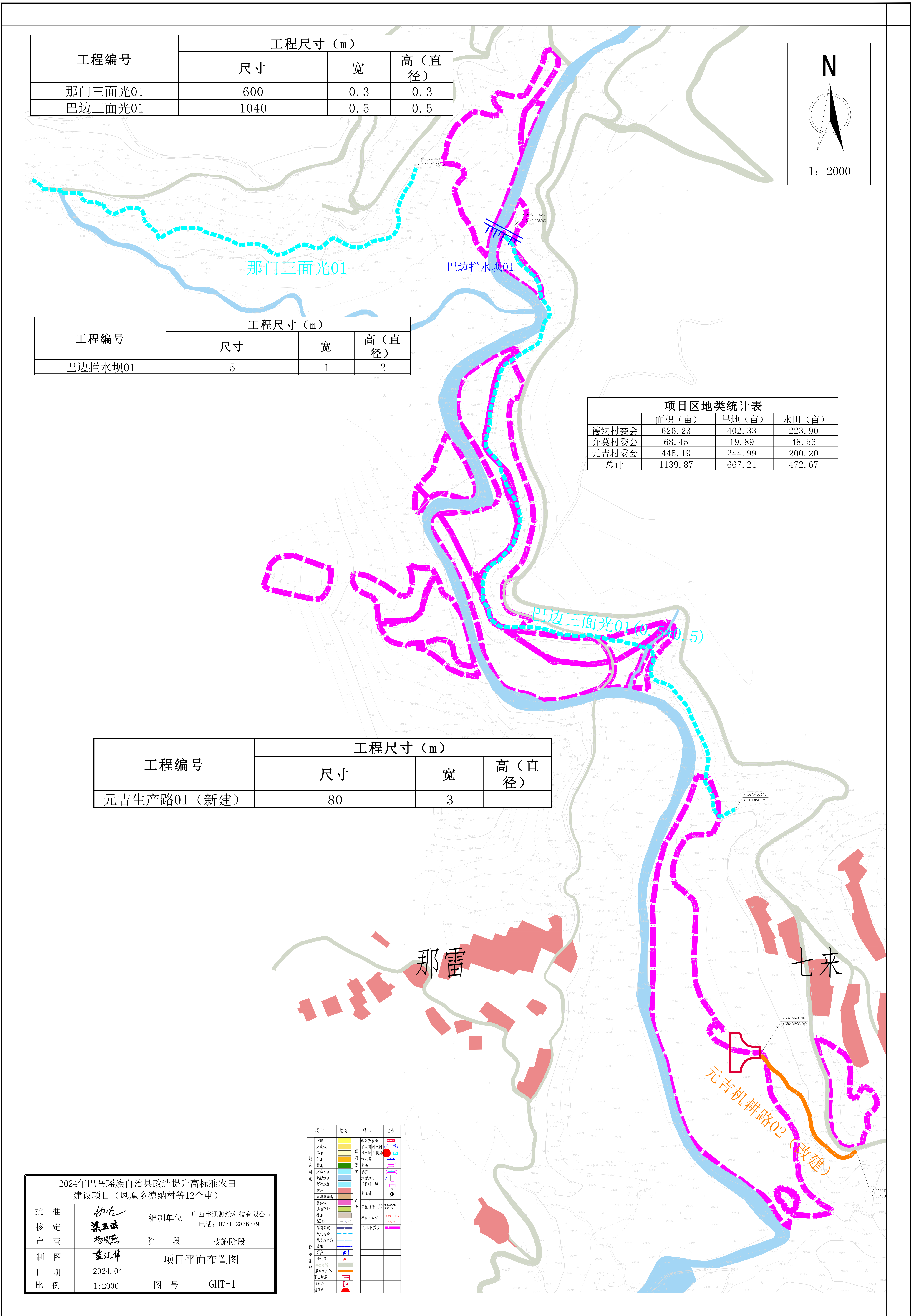
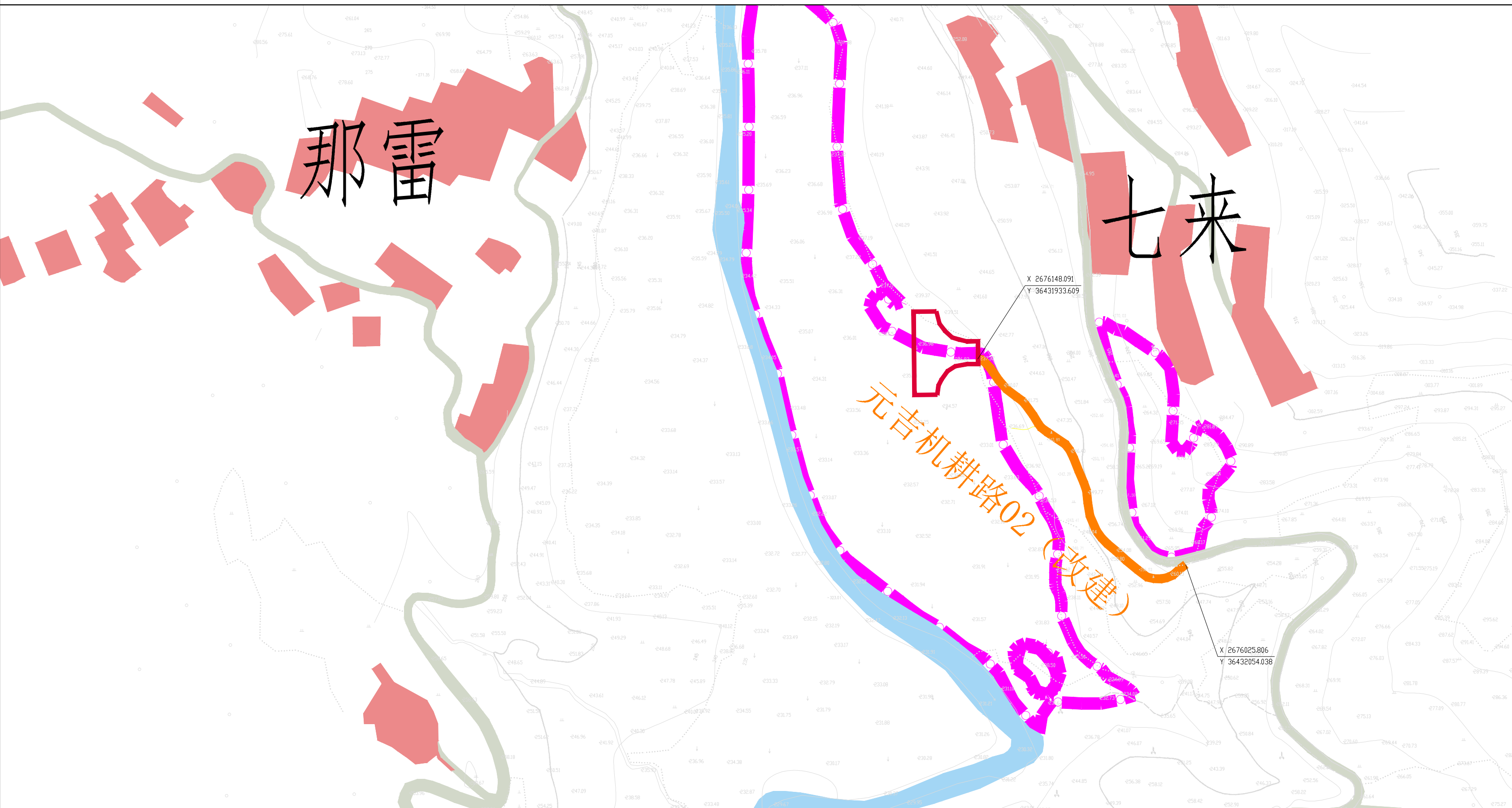



2024年巴马瑶族自治县改造提升高标准农田建设项目（凤凰乡德纳村等12个屯）布置图1



2024年巴马瑶族自治县改造提升高标准农田建设项目（凤凰乡德纳村等12个屯）布置图2



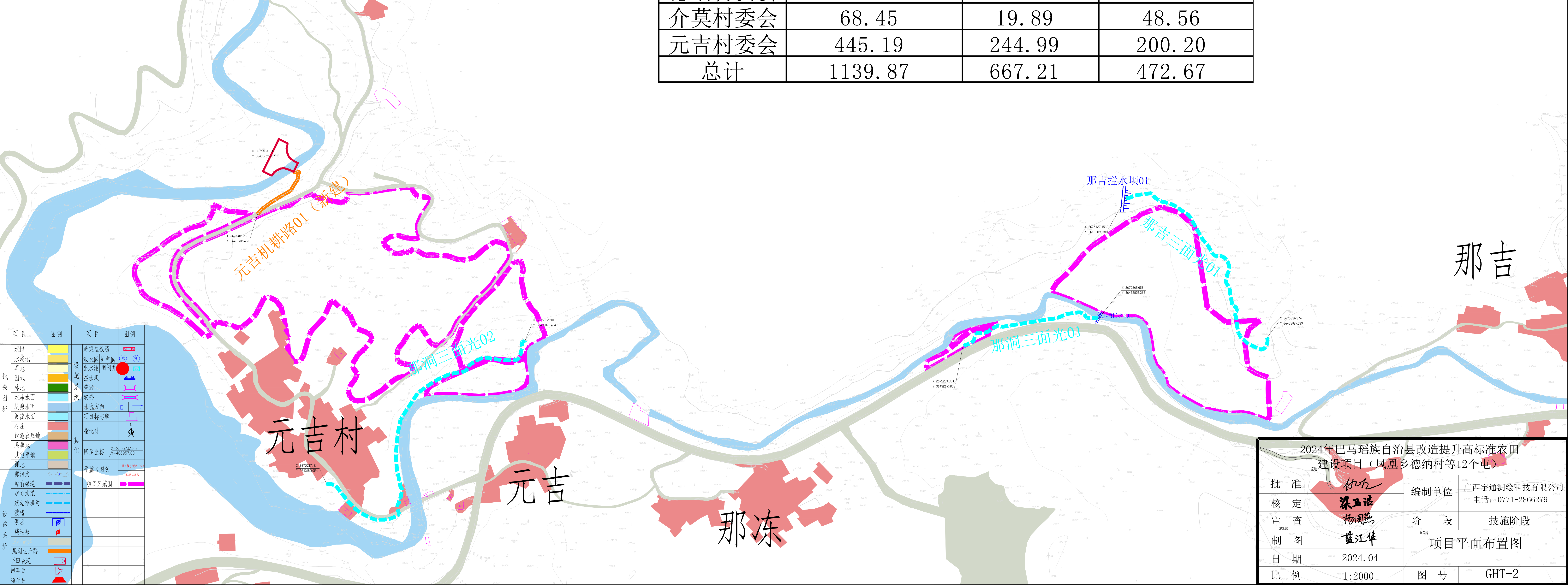
工程编号	工程尺寸 (m)		
	尺寸	宽	高 (直径)
元吉生产路01 (新建)	80	3	
元吉生产路02 (改建)	130	3	
德纳蓄水池01	60m³		



工程编号	工程尺寸 (m)		
	尺寸	宽	高 (直径)
那吉拦水坝01	3	1	1
那洞拦水坝01	5	1	1

工程编号	工程尺寸 (m)		
	尺寸	宽	高 (直径)
那洞三面光02	500	0.3	0.3
那洞三面光01	210	0.3	0.3
那吉三面光01	360	0.3	0.3

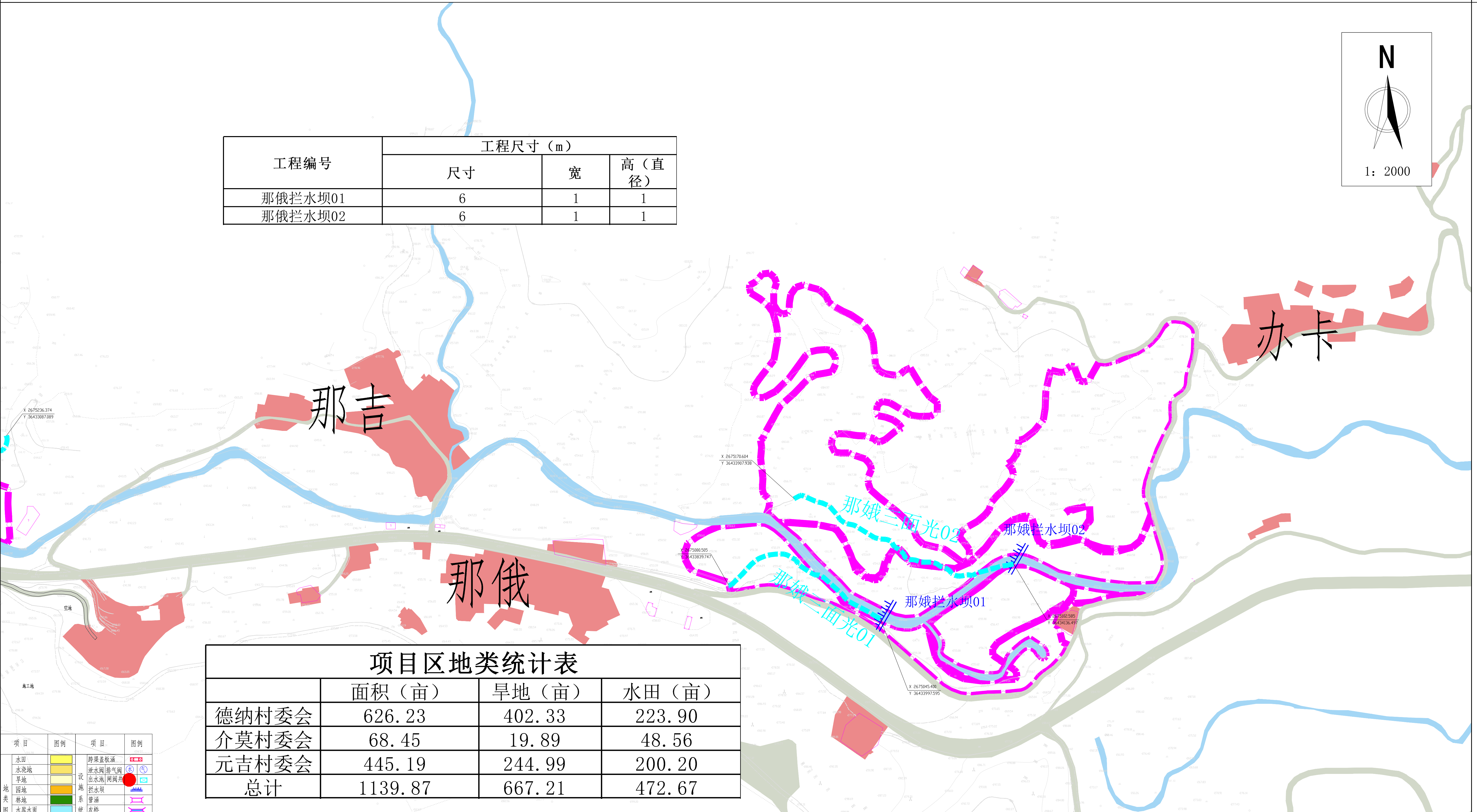
项目区地类统计表			
	面积 (亩)	旱地 (亩)	水田 (亩)
德纳村委会	626.23	402.33	223.90
介莫村委会	68.45	19.89	48.56
元吉村委会	445.19	244.99	200.20
总计	1139.87	667.21	472.67



项目	图例	项目	图例
水田		房屋	
水浇地		道路	
旱地		沟渠	
园地		桥梁	
林地		涵洞	
水域水面		泵站	
坑塘水面		水闸	
河流水面		拦水坝	
村庄		农桥	
设施农用地		水浇方向	
墓葬地		水流方向	
其他草地		项目标志牌	
裸地		接北针	
原河沟		四至坐标	
原有渠道		平整区图例	
规划沟渠		项目区范围	
规划排洪沟			
渡槽			
农桥			
泵站			
规划生产路			
下田坎道			
回车台			
错车台			

2024年巴马瑶族自治县改造提升高标准农田建设项目（凤凰乡德纳村等12个屯）			
批准		编制单位	广西宇通测绘科技有限公司
核定		电话	0771-2866279
审查		阶段	技施阶段
制图		项目平面布置图	
日期	2024.04	图号	GHT-2
比例	1:2000		

2024年巴马瑶族自治县改造提升高标准农田建设项目（凤凰乡德纳村等12个屯）布置图3



工程编号	工程尺寸（m）		
	尺寸	宽	高（直径）
那俄拦水坝01	6	1	1
那俄拦水坝02	6	1	1

项目区地类统计表			
	面积（亩）	旱地（亩）	水田（亩）
德纳村委会	626.23	402.33	223.90
介莫村委会	68.45	19.89	48.56
元吉村委会	445.19	244.99	200.20
总计	1139.87	667.21	472.67


项目	图例	项目	图例
水田		跨渠盖板涵	
水浇地		排水闸/排气阀	
旱地		出水池/闸前池	
园地		拦水坝	
林地		管涵	
水域水面		农桥	
坑塘水面		水流方向	
河流水面		项目标志牌	
村庄		指北针	
设施农用地		其他	
墓葬地		四至坐标	
其他旱地		平整区图例	
裸地		项目区范围	
原有沟渠			
原有渠道			
规划沟渠			
规划排洪沟			
渡槽			
泵房			
泵站			
原有道路			
规划生产路			
田间坡道			
回车台			
晒车台			

工程编号	工程尺寸（m）		
	尺寸	宽	高（直径）
那俄三面光01	200	0.3	0.3
那俄三面光02	250	0.3	0.3

2024年巴马瑶族自治县改造提升高标准农田 建设项目（凤凰乡德纳村等12个屯）			
批 准		编制单位	广西宇通测绘科技有限公司
核 定			电话：0771-2866279
审 查		阶 段	技施阶段
制 图		项目平面布置图	
日 期	2024.04		
比 例	1:2000	图 号	GHT-3

2024年巴马瑶族自治县改造提升高标准农田建设项目（凤凰乡德纳村等12个屯）布置图4

工程编号	工程尺寸（m）		
	尺寸	宽	高（直径）
园门边三面光01	50	0.3	0.3
弄拐三面光01	540	0.5	0.5
弄拐三面光02	210	0.5	0.5

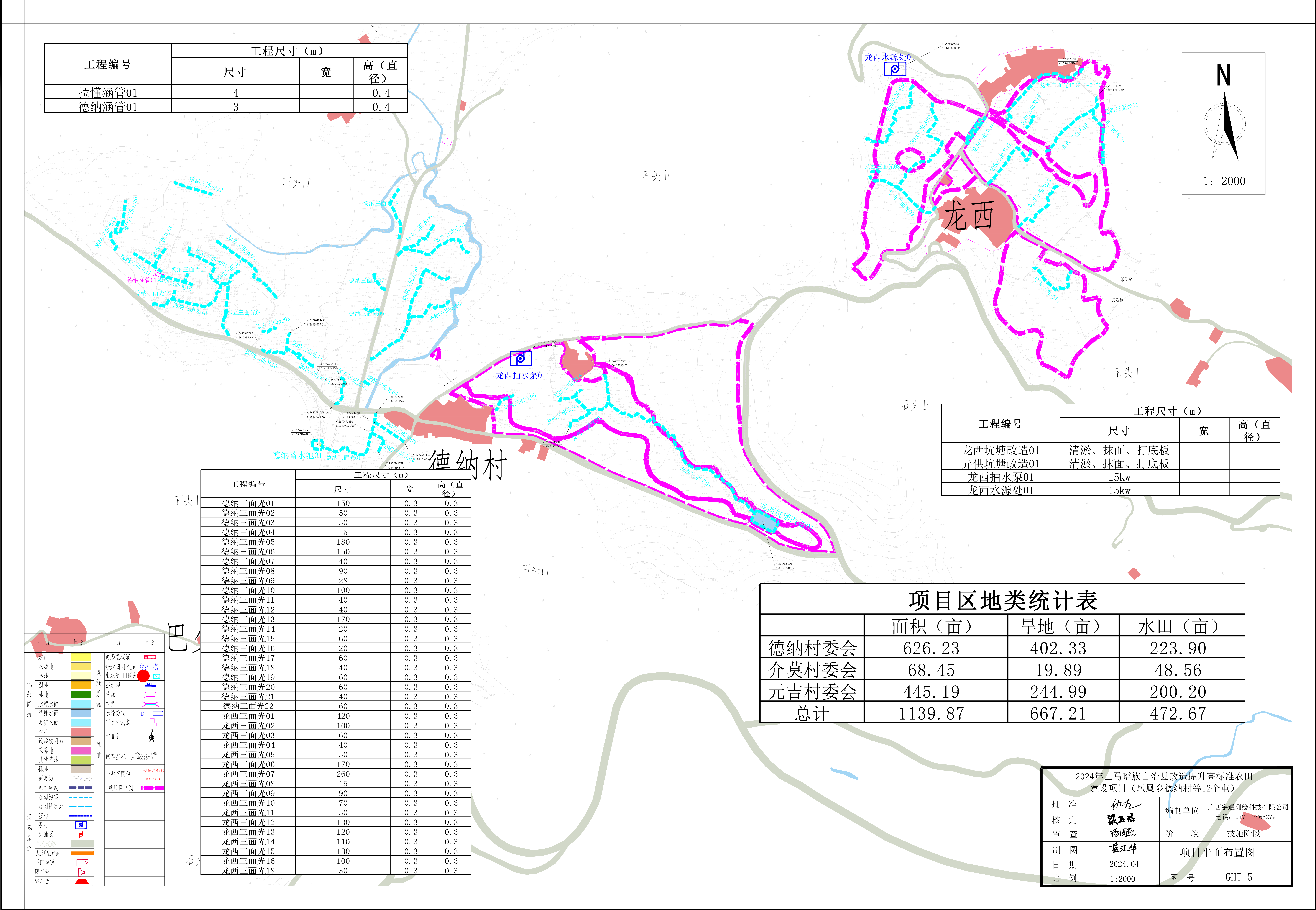


项目区地类统计表			
	面积（亩）	旱地（亩）	水田（亩）
德纳村委会	626.23	402.33	223.90
介莫村委会	68.45	19.89	48.56
元吉村委会	445.19	244.99	200.20
总计	1139.87	667.21	472.67

项目	图例	项目	图例
水田		跨渠盖板涵	
水浇地		进水管排气阀	
旱地		出水池/闸/涵	
园地		拦水坝	
林地		管道	
水库水面		农桥	
坑塘水面		水流方向	
河流水面		项目标志牌	
村庄		指北针	
设施农用地		四至坐标	
墓葬地		其他	
其他草地		其他	
裸地		其他	
原河沟		其他	
原有渠道		其他	
规划沟渠		其他	
规划排洪沟		其他	
渡槽		其他	
泵站		其他	
柴油泵		其他	
原有道路		其他	
规划生产路		其他	
下田坡道		其他	
回车台		其他	
错车台		其他	

2024年巴马瑶族自治县改造提升高标准农田建设项目（凤凰乡德纳村等12个屯）			
批准		编制单位	广西宇通测绘科技有限公司
核定		电话	0771-2866279
审查		阶段	技施阶段
制图		项目平面布置图	
日期	2024.04		
比例	1:1000	图号	GHT-4

2024年巴马瑶族自治县改造提升高标准农田建设项目（凤凰乡德纳村等12个屯）布置图5



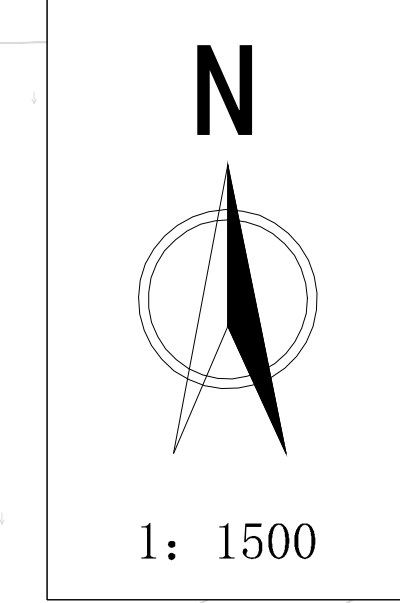
2024年巴马瑶族自治县改造提升高标准农田建设项目（凤凰乡德纳村等12个屯）布置图6

工程编号	工程尺寸（m）		
	尺寸	宽	高（直径）
龙西坑塘改造01	清淤、抹面、打底板		
弄供坑塘改造01	清淤、抹面、打底板		
龙西抽水泵01	15kw		
龙西水源处01	15kw		

工程编号	工程尺寸（m）		
	尺寸	宽	高（直径）
弄供三面光04	140	0.3	0.3
弄供三面光05	240	0.3	0.3
弄供三面光06	190	0.3	0.3

X 2676598.969
Y 36438124.218

X 2676674.943
Y 36438260.533



X 2676553.347
Y 36438415.793

X 2676462.799
Y 36438089.938

X 2676489.708
Y 36438167.255

项目区地类统计表			
	面积（亩）	旱地（亩）	水田（亩）
德纳村委会	626.23	402.33	223.90
介莫村委会	68.45	19.89	48.56
元吉村委会	445.19	244.99	200.20
总计	1139.87	667.21	472.67

工程编号	工程尺寸（m）		
	尺寸	宽	高（直径）
弄供拦水坝01	3	1	4

2024年巴马瑶族自治县改造提升高标准农田 建设项目（凤凰乡德纳村等12个屯）			
批 准	何九	编制单位	广西宇通测绘科技有限公司 电话：0771-2866279
核 定	梁玉洁	阶 段	技施阶段
审 查	杨国燕	项目平面布置图	
制 图	蓝江华		
日 期	2024.04	图 号	GHT-6
比 例	1:1500		

项 目	图 例	项 目	图 例
水田		跨渠盖板涵	
水浇地		泄水闸	
旱地		排水沟	
园地		出水涵	
林地		拦水坝	
水库水面		管涵	
坑塘水面		农桥	
河流水面		水流方向	
村庄		项目标志牌	
设施农用地		指北针	
其他		四至坐标	
其他草地		平差区图例	
裸地		项目区范围	
原有沟渠			
原有渠道			
规划沟渠			
规划排洪沟			
渡槽			
泵站			
机电井			
规划生产路			
下田路			
回车台			
晒车台			