

曲线要素表

交 点 号	交点桩号	坐 标		转角值(° ' ")		曲 线 要 素 值 (m)					曲线位置(桩号)				
		N	E	左	右	半 径	缓和曲 线长度	切 线 长 度	曲 线 长 度	外 距	第一缓和 曲线起点	圆曲线起点	圆曲线中点	圆曲线终点	第二缓和 曲线终点
JD0	K0+000.000	2667531.7083	36411291.9314												
JD1	K0+075.962	2667599.9301	36411258.5254	7° 30' 58"		50.000		3.284	6.559	0.108		K0+072.677	K0+075.957	K0+079.236	
JD2	K0+139.744	2667653.0601	36411223.2185	9° 30' 56"		50.000		4.162	8.304	0.173		K0+135.582	K0+139.734	K0+143.886	
JD3	K0+177.039	2667680.2958	36411197.7129		13° 15' 17"	40.000		4.648	9.254	0.269		K0+172.391	K0+177.018	K0+181.645	
JD4	K0+304.435	2667790.8083	36411134.2514	9° 24' 50"		100.000		8.234	16.430	0.338		K0+296.201	K0+304.416	K0+312.631	
JD5	K0+359.033	2667833.0993	36411099.6609		57° 16' 9"	40.000		21.840	39.981	5.574		K0+337.193	K0+357.184	K0+377.175	
JD6	K0+389.552	2667859.4621	36411108.2210												

2024年巴马瑶族自治县改造提升高标准农田建设项目 (燕洞镇龙凤村龙凤屯、中寨屯、龙田村龙田屯)			
批 准	杨力	编制单位	广西宇通测绘科技有限公司 电话：0771-2866279
核 定	梁玉洁		
审 查	杨国燕	设计阶段	技施阶段
制 图	蓝江华	中寨生产路01路线平面图	
日 期	2024.04		
比 例	见 图	图 号	DL-DL-01

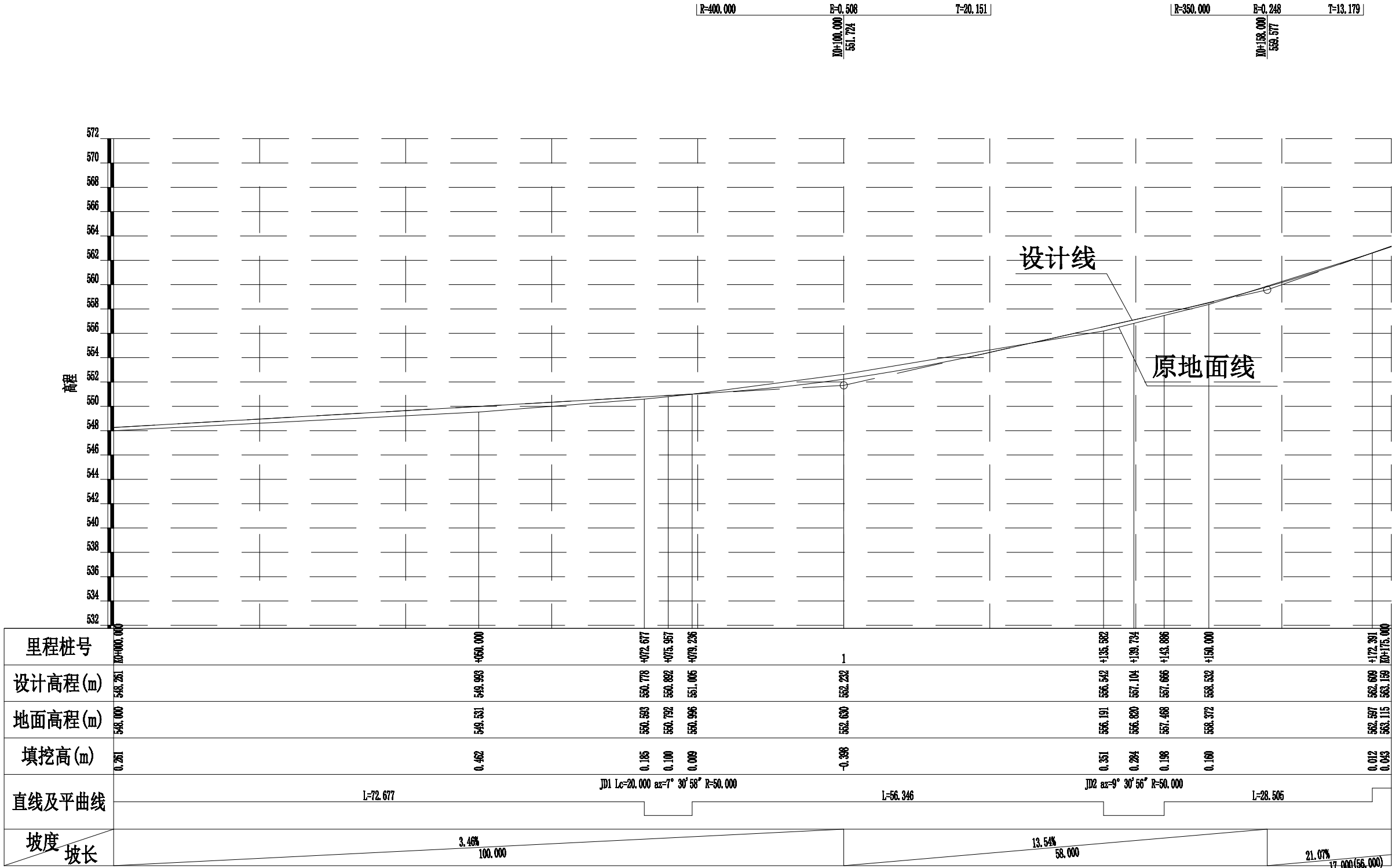
### 路线逐桩坐标表

桩号	坐标	
	N	E
QDK0+000.000	2667531.7083	36411291.9314
+020.000	2667549.6705	36411283.1359
+040.000	2667567.6326	36411274.3404
+060.000	2667585.5948	36411265.5449
ZYK0+072.677	2667596.9805	36411259.9697
QZK0+075.957	2667599.8765	36411258.4319
YZK0+079.236	2667602.6654	36411256.7077
+080.000	2667603.3013	36411256.2851
+100.000	2667619.9587	36411245.2156
+120.000	2667636.6161	36411234.1462
ZYK0+135.582	2667649.5941	36411225.5218
QZK0+139.734	2667652.9528	36411223.0829
+140.000	2667653.1607	36411222.9175
YZK0+143.886	2667656.0977	36411220.3739
+160.000	2667667.8592	36411209.3595
ZYK0+172.391	2667676.9035	36411200.8897
QZK0+177.018	2667680.4558	36411197.9292
+180.000	2667682.9172	36411196.2466
YZK0+181.645	2667684.3261	36411195.3985
+200.000	2667700.2437	36411186.2579
+220.000	2667717.5875	36411176.2983
+240.000	2667734.9312	36411166.3387
+260.000	2667752.2750	36411156.3791
+280.000	2667769.6187	36411146.4194
ZYK0+296.201	2667783.6682	36411138.3516
+300.000	2667786.9258	36411136.3977
QZK0+304.416	2667790.6163	36411133.9728
YZK0+312.631	2667797.1816	36411129.0386
+320.000	2667802.8854	36411124.3734

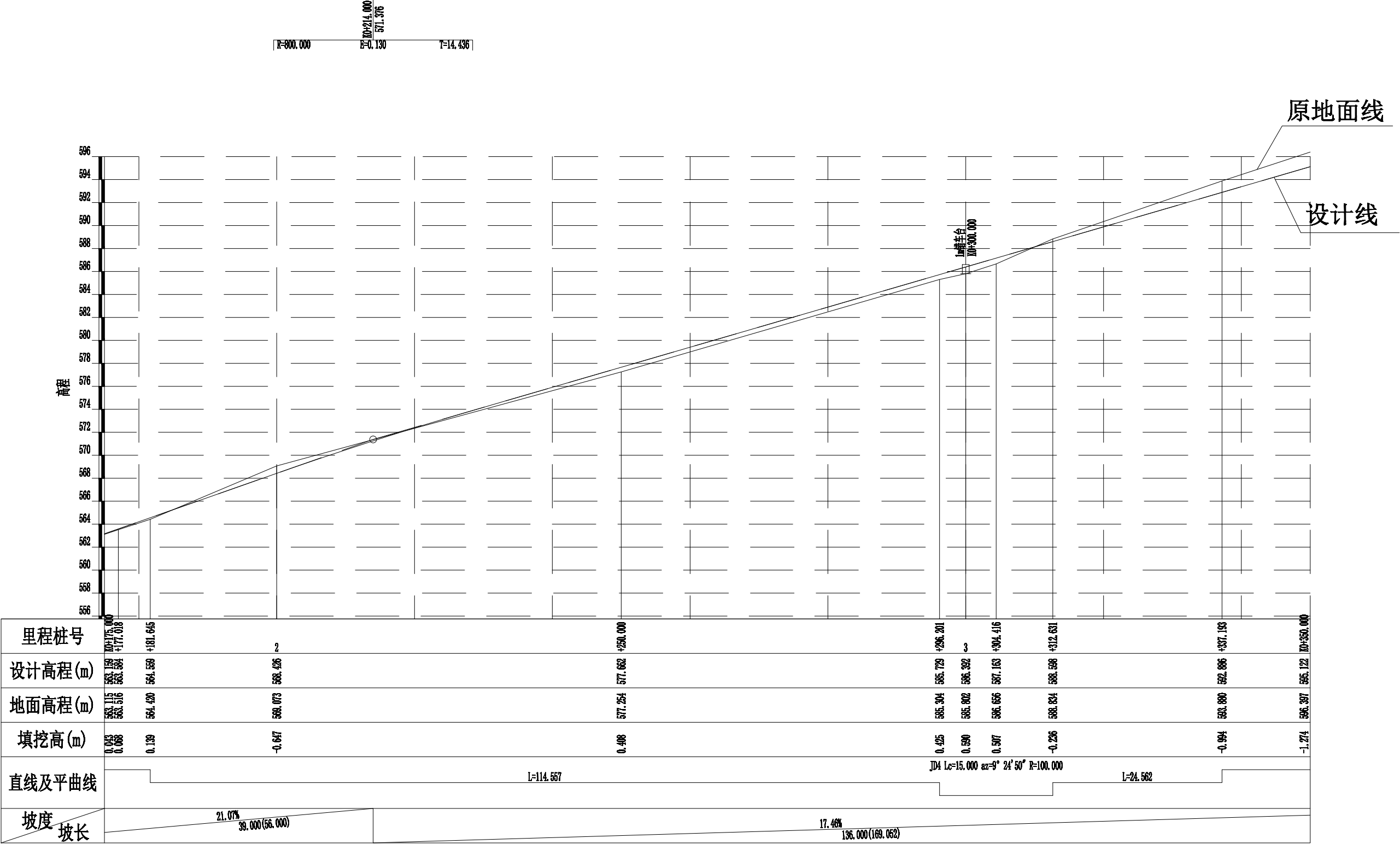
[illegible][illegible][illegible]

2024年巴马瑶族自治县改造提升高标准农田建设项目 (燕洞镇龙凤村龙凤屯、中寨屯、龙田村龙田屯)			
批准	仇力	编制单位	广西宇通测绘科技有限公司 电话: 0771-2866279
核定	梁玉洁		
审查	杨国燕	设计阶段	设施阶段
制图	蓝江华	中寨生产路01路线逐桩坐标表	
日期	2024. 04		
比例	见图	图号	DL-DL-02

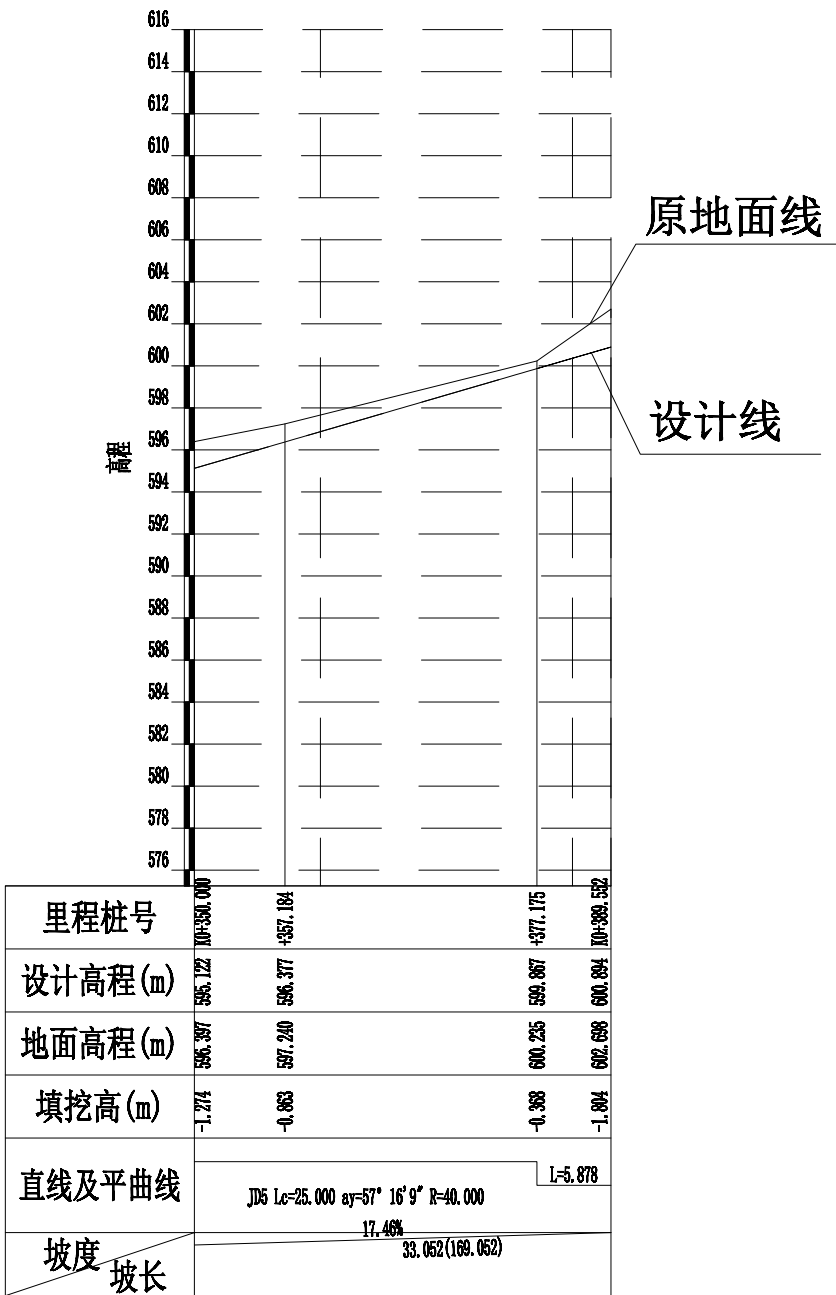




2024年巴马瑶族自治县改造提升高标准农田建设项目 (燕洞镇龙凤村龙凤屯、中寨屯、龙田村龙田屯)			
批 准	仇力	编制单位	广西宇通测绘科技有限公司 电话: 0771-2866279
核 定	梁玉洁		
审 查	杨国燕	设计阶段	技施阶段
制 图	蓝江华	中寨生产路01路线纵断面图	
日 期	2024. 04		
比 例	见 图	图 号	DL-DL-03



2024年巴马瑶族自治县改造提升高标准农田建设项目 (燕洞镇龙凤村龙凤屯、中寨屯、龙田村龙田屯)			
批 准	仇力	编制单位	广西宇通测绘科技有限公司 电话: 0771-2866279
核 定	梁玉洁		
审 查	杨国燕	设计阶段	技施阶段
制 图	蓝江华	那俄生产路01路线纵断面图	
日 期	2024. 04		
比 例	见 图	图 号	DL-DL-04



2024年巴马瑶族自治县改造提升高标准农田建设项目 (燕洞镇龙凤村龙凤屯、中寨屯、龙田村龙田屯)			
批 准	仇力	编制单位	广西宇通测绘科技有限公司 电话：0771-2866279
核 定	梁玉洁		
审 查	杨国燕	设计阶段	技施阶段
制 图	蓝江华	中寨生产路01路线纵断面图	
日 期	2024. 04		
比 例	见 图	图 号	DL-DL-05

### 纵坡及竖曲线表

[illegible]

2024年巴马瑶族自治县改造提升高标准农田建设项目  
(燕洞镇龙凤村龙凤屯、中寨屯、龙田村龙田屯)

批 准	仇力
-----	----

编制单位	广西宇通测绘科技有限公司 电话：0771-2866279
------	---------------------------------

核定	梁玉洁

设计阶段	技施阶段
------	------

制 图	蓝江华
-----	-----

中寨生产路01纵坡及竖曲线表

日期	2024. 04
----	----------

目 录	2021-01
比 例	见 图

图 号	DL-DL-06
-----	----------

DL-DL-06

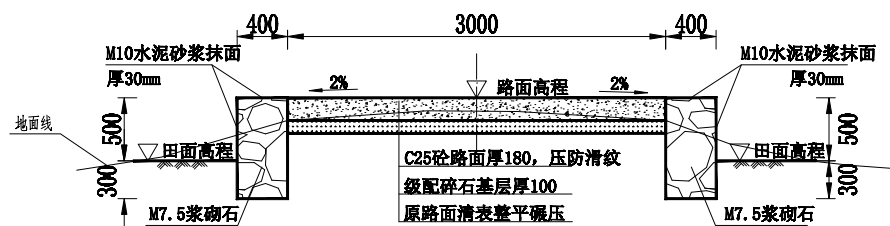
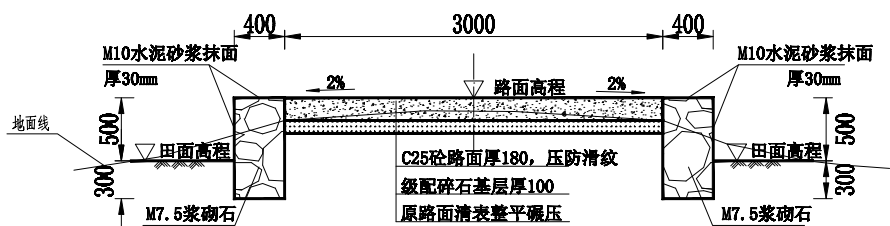
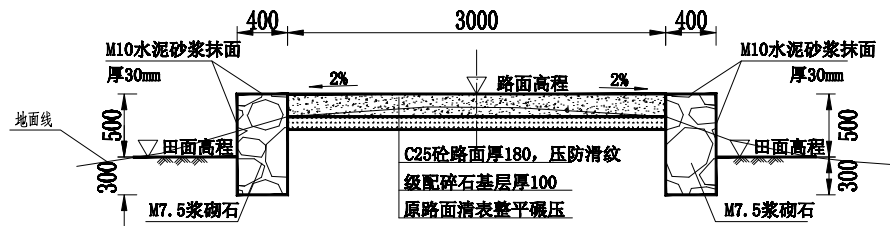
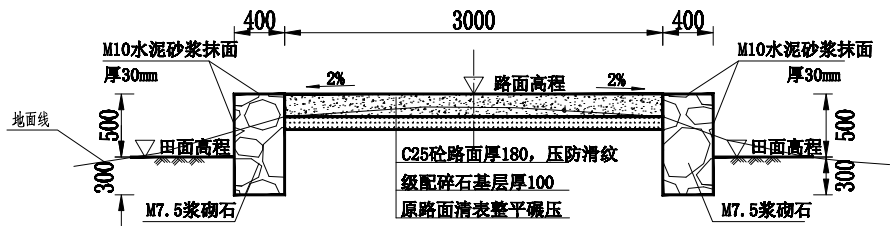
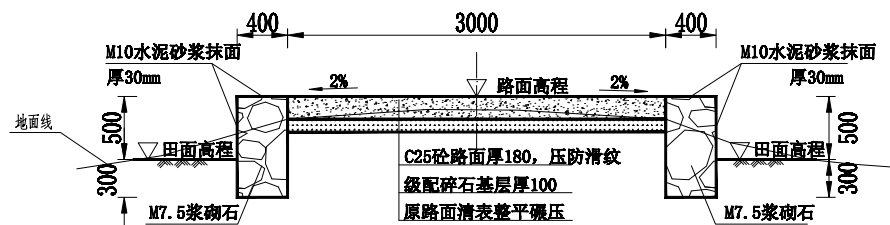
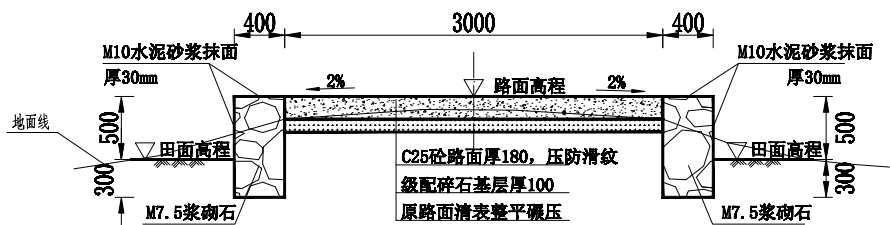
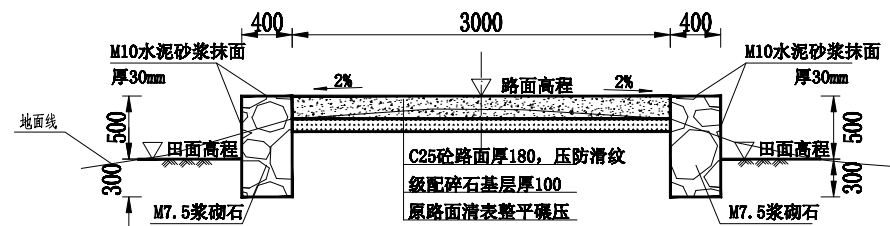
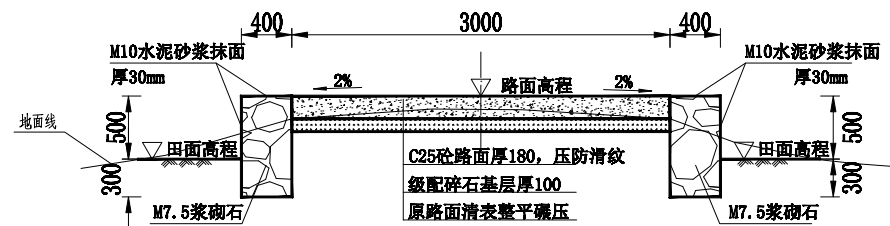
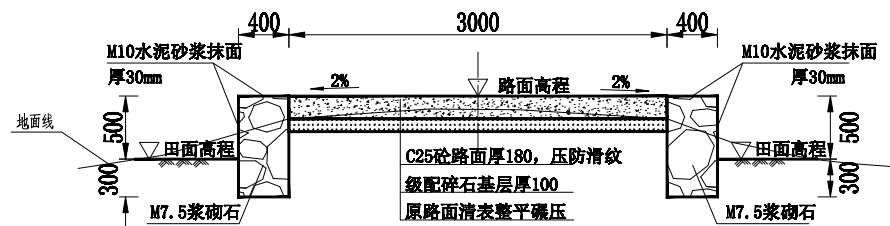
路基设计表

桩号	平曲线		坡度及竖曲线		地面高程	设计高程PH	填挖高度(m)		路基宽度(m)						各点与设计高(PH之高差(m))						边沟或排水沟						备注	
									左			右			左			中线	右			左			右			
	左	右	凹	凸			(m)	(m)	填	挖	W2	加宽值	W1	W1	加宽值	W2	A2	加宽点	A1	AB	B1	加宽点	B2	坡度	底宽	沟底高程		坡度
1	2	3	4	5	6	7	8	9	10	11	12	13	14	15	16	17	18	19	20	21	22	23	24	25	26	27	28	29
K0+000.000	R-∞ L-72.677		3.4632% 100.000		548.000	548.261	0.261		0.50		1.50	1.50		0.50	-0.045		-0.030	0.000	-0.030		-0.045							
+050.000					549.531	549.993	0.462		0.50		1.50	1.50		0.50	-0.045		-0.030	0.000	-0.030		-0.045							
ZY+072.677					550.593	550.778	0.185		0.50	1.20	1.50	1.50		0.50	-0.115	-0.090	-0.030	0.045	0.120		0.145							
QZ+075.957					550.792	550.892	0.100		0.50	1.20	1.50	1.50		0.50	-0.115	-0.090	-0.030	0.045	0.120		0.145							
YZ+079.236	R-∞ L-56.346		+100.000 551.724		550.996	551.005	0.009		0.50	1.20	1.50	1.50		0.50	-0.115	-0.090	-0.030	0.045	0.120		0.145							
+100.000					552.630	552.232		0.398	0.50		1.50	1.50		0.50	-0.045		-0.030	0.000	-0.030		-0.045							
ZY+135.582					556.191	556.542	0.351		0.50	1.20	1.50	1.50		0.50	-0.115	-0.090	-0.030	0.045	0.120		0.145							
QZ+139.734					556.820	557.104	0.284		0.50	1.19	1.50	1.50		0.50	-0.114	-0.089	-0.030	0.045	0.119		0.144							
YZ+143.886	R-∞ L-28.505		13.5388% 58.000		557.468	557.666	0.198		0.50	0.88	1.50	1.50		0.50	-0.081	-0.062	-0.030	0.025	0.080		0.099							
+150.000					558.372	558.532	0.160		0.50	0.42	1.50	1.50		0.50	-0.046	-0.037	-0.030	-0.004	0.023		0.032							
ZY+172.391					562.597	562.609	0.012		0.50		1.50	1.50	1.12	0.50	-0.010		-0.030	-0.090	-0.150	-0.194	-0.214							
QZ+177.018					563.516	563.584	0.068		0.50		1.50	1.50	1.40	0.50	0.145		0.120	0.045	-0.030	-0.100	-0.125							
YZ+181.645	R-40.000 L-9.254		+158.000 559.577		564.420	564.559	0.139		0.50		1.50	1.50	1.40	0.50	0.145		0.120	0.045	-0.030	-0.100	-0.125							
+200.000					569.073	568.426		0.647	0.50		1.50	1.50	0.37	0.50	-0.003		-0.002	0.000	-0.030	-0.037	-0.052							
+250.000					577.254	577.662	0.408		0.50		1.50	1.50		0.50	-0.045		-0.030	0.000	-0.030		-0.045							
ZY+296.201					585.304	585.729	0.425		0.50	0.80	1.50	1.50		0.50	-0.069	-0.054	-0.030	0.015	0.060		0.075							
+300.000	R-100.000 L-16.430		17.4607% 169.052		585.802	586.392	0.590		0.50	0.80	1.50	1.50		0.50	-0.069	-0.054	-0.030	0.015	0.060		0.075							
QZ+304.416					586.656	587.163	0.507		0.50	0.80	1.50	1.50		0.50	-0.069	-0.054	-0.030	0.015	0.060		0.075							
YZ+312.631					588.834	588.598		0.236	0.50	0.39	1.50	1.50		0.50	-0.043	-0.036	-0.030	-0.008	0.014		0.021							
ZY+337.193					593.880	592.886		0.994	0.50		1.50	1.50	0.97	0.50	-0.013		-0.030	-0.082	-0.134	-0.167	-0.184							
+350.000	R-40.000 L-39.981				596.397	595.122		1.274	0.50		1.50	1.50	1.40	0.50	0.145		0.120	0.045	-0.030	-0.100	-0.125							
QZ+357.184					597.240	596.377		0.863	0.50		1.50	1.50	1.40	0.50	0.145		0.120	0.045	-0.030	-0.100	-0.125							
YZ+377.175					600.235	599.867		0.368	0.50		1.50	1.50	0.33	0.50	-0.008		-0.005	0.000	-0.030	-0.037	-0.052							
+389.552					602.698	600.894		1.804	0.50		1.50	1.50		0.50	-0.045		-0.030	0.000	-0.030		-0.045							

2024年巴马瑶族自治县改造提升高标准农田建设项目 (燕洞镇龙凤村龙凤屯、中寨屯、龙田村龙田屯)			
批准	仇力	编制单位	广西宇通测绘科技有限公司 电话：0771-2866279
核定	梁玉洁		
审查	杨国燕	设计阶段	技施阶段
制图	蓝江华	中寨生产路01路基设计表	
日期	2024.04		
比例	见图	图号	DL-DL-07

批 准	仇力	编制单位	广西宇通测绘科技有限公司 电话：0771-2866279
核 定	梁玉洁		
审 查	杨国燕	设计阶段	技施阶段
制 图	蓝江华	中寨生产路01土石方数量汇总表	
日 期	2024.04		
比 例	见 图		

批 准	仇力	编制单位	广西宇通测绘科技有限公司 电话：0771-2866279
核 定	梁玉洁		
审 查	杨国燕	设计阶段	技施阶段
制 图	蓝江华	中寨生产路01土石方数量汇总表	
日 期	2024.04		
比 例	见 图		

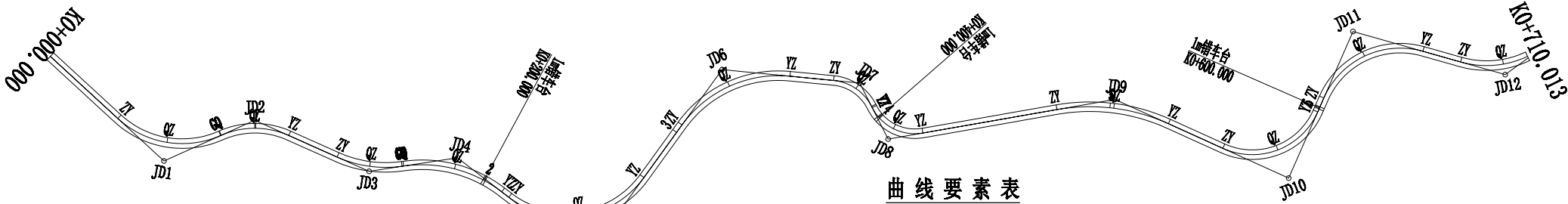


说明:

- 1、图中单位除高程以m计外，其余以mm计；
- 2、道路特性表详见项目规划图，主道路面宽度具体大小详见规划图中道路特性表；
- 3、生产路面纵向放坡坡度不大于12%；
- 4、砼路面需采取压纹措施进行路面防滑，砼路面各种接缝做法详见“砼路面接缝构造图”；
- 5、砼路面采用C25二级配混凝土，路面每隔5m设置一道伸缩缝，缝宽20mm；
- 6、道路浆砌石路肩须每隔20m设置一道20mm宽沉降缝，沉降缝均用沥青砂浆填塞；
- 7、道路浆砌石路肩顶部采用M10水泥砂浆抹光，厚30mm；
- 8、路肩外露高度具体大小详见道路纵断面图；
- 9、图中所示砂浆均为水泥砂浆，浆砌体外露面须勾平缝；
- 10、田间主次道平曲线半径 $\leq 200\text{m}$ 时，应在圆曲线内侧加宽田间道路路面，田间次道加宽值可采用1/2田间主道加宽值。在地形复杂的路段，可将加宽值的50%设在弯道外侧；
- 11、田间主道最大行车速度为30km/h，田间次道最大行车速度为20km/h；

2024年巴马瑶族自治县改造提升高标准农田建设项目  
(燕洞镇龙凤村龙凤屯、中寨屯、龙田村龙田屯)

批 准	杨力	编制单位	广西宇通测绘科技有限公司
核 定	梁玉洁	电话:	0771-2866279
审 查	杨国燕	设计阶段	技施阶段
制 图	蓝江华	中寨生产路01路线横断面图	
日 期	2024. 04		
比 例	见 图	图 号	DL-DL-09



曲线要素表

交点号	交点桩号	坐标		转角值(° ' ")		曲线要素值(m)					曲线位置(桩号)				
		N	E	左	右	半径	缓和曲线长度	切线长度	曲线长度	外距	第一缓和曲线起点	圆曲线起点	圆曲线中点	圆曲线终点	第二缓和曲线终点
JD0	K0+000.000	2667599.5821	36411258.4692												
JD1	K0+064.889	2667572.5323	36411199.4876	66° 47' 21"		40.000		26.370	46.628	7.910		K0+038.519	K0+061.833	K0+085.146	
JD2	K0+100.517	2667530.8049	36411200.5263		48° 12' 57"	35.000		15.662	29.453	3.345		K0+084.855	K0+099.582	K0+114.308	
JD3	K0+151.271	2667494.7740	36411162.1708	32° 48' 6"		50.000		14.717	28.625	2.121		K0+136.555	K0+150.867	K0+165.179	
JD4	K0+187.946	2667458.4021	36411153.1101		46° 14' 17"	55.000		23.481	44.385	4.803		K0+164.465	K0+186.658	K0+208.851	
JD5	K0+253.740	2667424.4511	36411093.7653	91° 34' 40"		40.000		41.117	63.933	17.364		K0+212.623	K0+244.589	K0+276.556	
JD6	K0+332.503	2667341.5598	36411144.2660		59° 38' 40"	50.000		28.661	52.050	7.632		K0+303.842	K0+329.866	K0+355.891	
JD7	K0+385.331	2667290.3997	36411116.7273		57° 37' 43"	20.000		11.002	20.116	2.826		K0+374.330	K0+384.388	K0+394.446	
JD8	K0+409.841	2667288.5223	36411090.3971	73° 6' 6"		20.000		14.827	25.517	4.896		K0+395.015	K0+407.773	K0+420.532	
JD9	K0+502.370	2667194.2670	36411068.9483		34° 16' 42"	80.000		24.671	47.862	3.718		K0+477.699	K0+501.630	K0+525.561	
JD10	K0+581.015	2667139.7219	36411010.2544	90° 39' 30"		30.000		30.347	47.469	12.672		K0+550.669	K0+574.403	K0+598.137	
JD11	K0+635.023	2667091.0018	36411056.5854		82° 6' 12"	35.000		30.481	50.154	11.412		K0+604.542	K0+629.619	K0+654.697	
JD12	K0+690.678	2667039.0194	36411015.1727	51° 55' 56"		40.000		19.480	36.256	4.491		K0+671.198	K0+689.326	K0+707.453	
JD13	K0+710.013	2667003.0086	36411023.7444												

2024年巴马瑶族自治县改造提升高标准农田建设项目 (燕洞镇龙凤村龙凤屯、中寨屯、龙田村龙田屯)			
批准	仇力	编制单位	广西宇通测绘科技有限公司 电话: 0771-2866279
核定	梁玉洁		
审查	杨国燕	设计阶段	技施阶段
制图	蓝江华	中寨生产路02路线平面图	
日期	2024.04		
比例	见图	图号	DL-DL-10





K0+724.990  
K0+700.000

曲线要素表

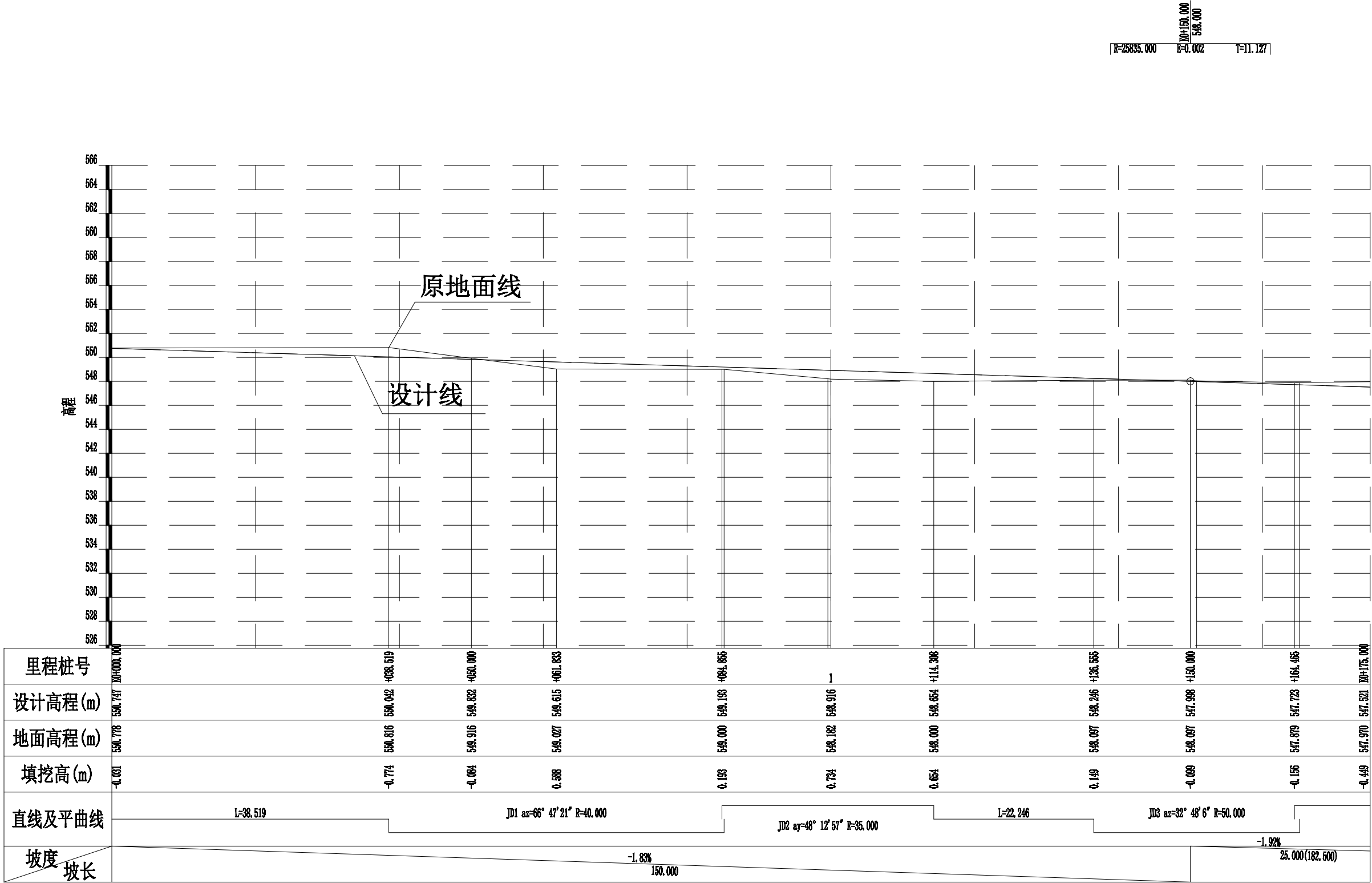
交点号	交点桩号	坐 标		转角值(° ' ")		曲 线 要 素 值 (m)					曲线位置(桩号)				
		N	E	左	右	半 径	缓和曲线长度	切 线 长 度	曲 线 长 度	外 距	第一缓和曲线起点	圆曲线起点	圆曲线中点	圆曲线终点	第二缓和曲线终点
JD12	K0+690.678	2667039.0194	36411015.1727	51° 55' 56"		40.000		19.480	36.256	4.491		K0+671.198	K0+689.326	K0+707.453	
JD13	K0+710.013	2667003.0086	36411023.7444												

2024年巴马瑶族自治县改造提升高标准农田建设项目 (燕洞镇龙凤村龙凤屯、中寨屯、龙田村龙田屯)			
批 准	仇力	编制单位	广西宇通测绘科技有限公司 电话：0771-2866279
核 定	梁玉洁		
审 查	杨国燕	设计阶段	技施阶段
制 图	蓝江华	中寨生产路02路线平面图	
日 期	2024.04		
比 例	见 图	图 号	DL-DL-11


路线逐桩坐标表

桩号	坐标		桩号	坐标		桩号	坐标		桩号	坐标	
	N	E		N	E		N	E		N	E
QDK0+000.000	2667599.5821	36411258.4692	K0+280.000	2667386.3965	36411116.9497	K0+580.000	2667133.7525	36411023.2692			
+020.000	2667591.2448	36411240.2898	+300.000	2667369.3167	36411127.3554	YZK0+598.137	2667117.7311	36411031.1668			
ZYK0+038.519	2667583.5249	36411223.4568	ZYK0+303.842	2667366.0361	36411129.3541	+600.000	2667116.3812	36411032.4505			
+040.000	2667582.8827	36411222.1222	+320.000	2667351.1291	36411135.4051	ZYK0+604.542	2667113.0895	36411035.5808			
+060.000	2667569.8763	36411207.2035	QZK0+329.866	2667341.3561	36411136.6367	+620.000	2667099.9345	36411043.4564			
QZK0+061.833	2667568.3444	36411206.1979	+340.000	2667331.2679	36411135.8822	QZK0+629.619	2667090.5023	36411045.1845			
+080.000	2667551.3097	36411200.3466	YZK0+355.891	2667316.3227	36411130.6813	+640.000	2667080.2162	36411044.1055			
GQK0+084.855	2667546.4622	36411200.1376	+360.000	2667312.7047	36411128.7337	YZK0+654.697	2667067.1618	36411037.5928			
GQK0+085.146	2667546.1708	36411200.1438	ZYK0+374.330	2667300.0870	36411121.9418	+660.000	2667063.0137	36411034.2882			
QZK0+099.582	2667532.0946	36411197.4405	+380.000	2667295.5391	36411118.5869	+680.000	2667046.8254	36411022.6247			
+100.000	2667531.7096	36411197.2769	QZK0+384.388	2667292.7729	36411115.1925	QZK0+689.326	2667038.0414	36411019.5562			
YZK0+114.308	2667520.0815	36411189.1110	YZK0+394.446	2667289.6173	36411105.7536	+700.000	2667027.4381	36411018.6412			
+120.000	2667516.1846	36411184.9627	ZYK0+395.015	2667289.5768	36411105.1862	ZDK0+710.013	2667003.0086	36411023.7444			
ZYK0+136.555	2667504.8501	36411172.8970	+400.000	2667288.6093	36411100.3087						
+140.000	2667502.4065	36411170.4690	QZK0+407.773	2667284.8062	36411093.5854						
QZK0+150.867	2667493.7012	36411164.0002	+420.000	2667274.5821	36411087.2321						
+160.000	2667485.4459	36411160.1233	YZK0+420.532	2667274.0652	36411087.1072						
GQK0+164.465	2667481.1855	36411158.7910	+440.000	2667255.0823	36411082.7875						
GQK0+165.179	2667480.4939	36411158.6134	+460.000	2667235.5808	36411078.3497						
+180.000	2667466.8392	36411152.9660	ZYK0+477.699	2667218.3231	36411074.4225						
QZK0+186.658	2667461.2996	36411149.2800	+480.000	2667216.0871	36411073.8798						
+200.000	2667451.7348	36411140.0250	+500.000	2667197.5438	36411066.5267						
YZK0+208.851	2667446.7420	36411132.7288	QZK0+501.630	2667196.1236	36411065.7273						
ZYK0+212.623	2667444.8688	36411129.4545	+520.000	2667181.3961	36411054.8146						
+220.000	2667440.6373	36411123.4242	YZK0+525.561	2667177.4723	36411050.8762						
+240.000	2667424.4911	36411111.9771	+540.000	2667167.6428	36411040.2990						
QZK0+244.589	2667420.1219	36411110.5807	ZYK0+550.669	2667160.3802	36411032.4840						
+260.000	2667404.8335	36411109.6723	+560.000	2667153.0753	36411026.7382						
YZK0+276.556	2667389.3376	36411115.1578	QZK0+574.403	2667139.3307	36411022.9206						


2024年巴马瑶族自治县改造提升高标准农田建设项目 (燕洞镇龙凤村龙凤屯、中寨屯、龙田村龙田屯)			
批准	仇力	编制单位	广西宇通测绘科技有限公司 电话：0771-2866279
核定	梁玉洁		
审查	杨国燕	设计阶段	技施阶段
制图	蓝江华	中寨生产路02路线逐桩坐标表	
日期	2024.04		
比例	见图	图号	DL-DL-12



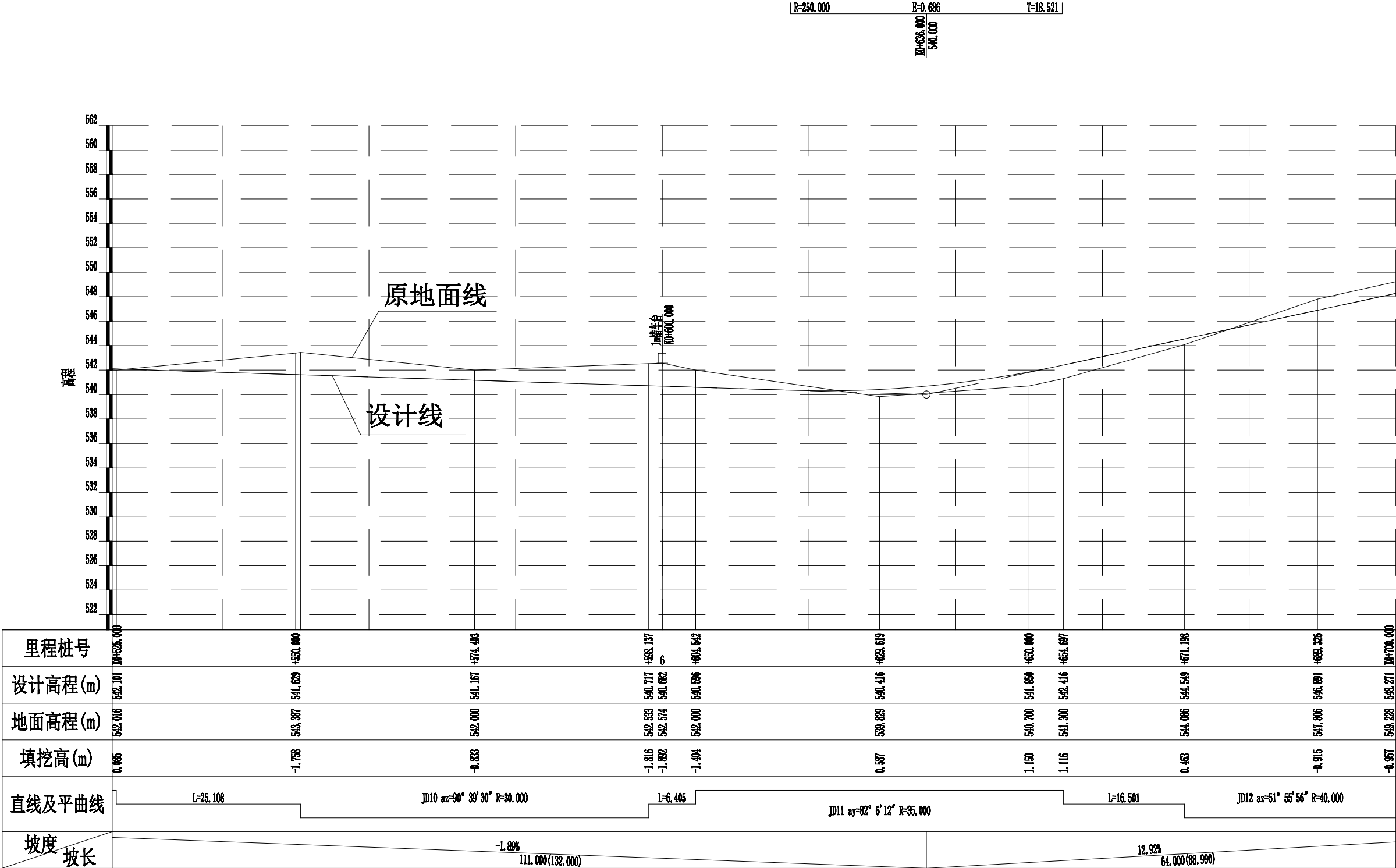
2024年巴马瑶族自治县改造提升高标准农田建设项目 (燕洞镇龙凤村龙凤屯、中寨屯、龙田村龙田屯)			
批 准	仇力	编制单位	广西宇通测绘科技有限公司 电话: 0771-2866279
核 定	梁玉洁		
审 查	杨国燕	设计阶段	技施阶段
制 图	蓝江华	中寨生产路02路线纵断面图	
日 期	2024. 04		
比 例	见 图	图 号	DL-DL-13



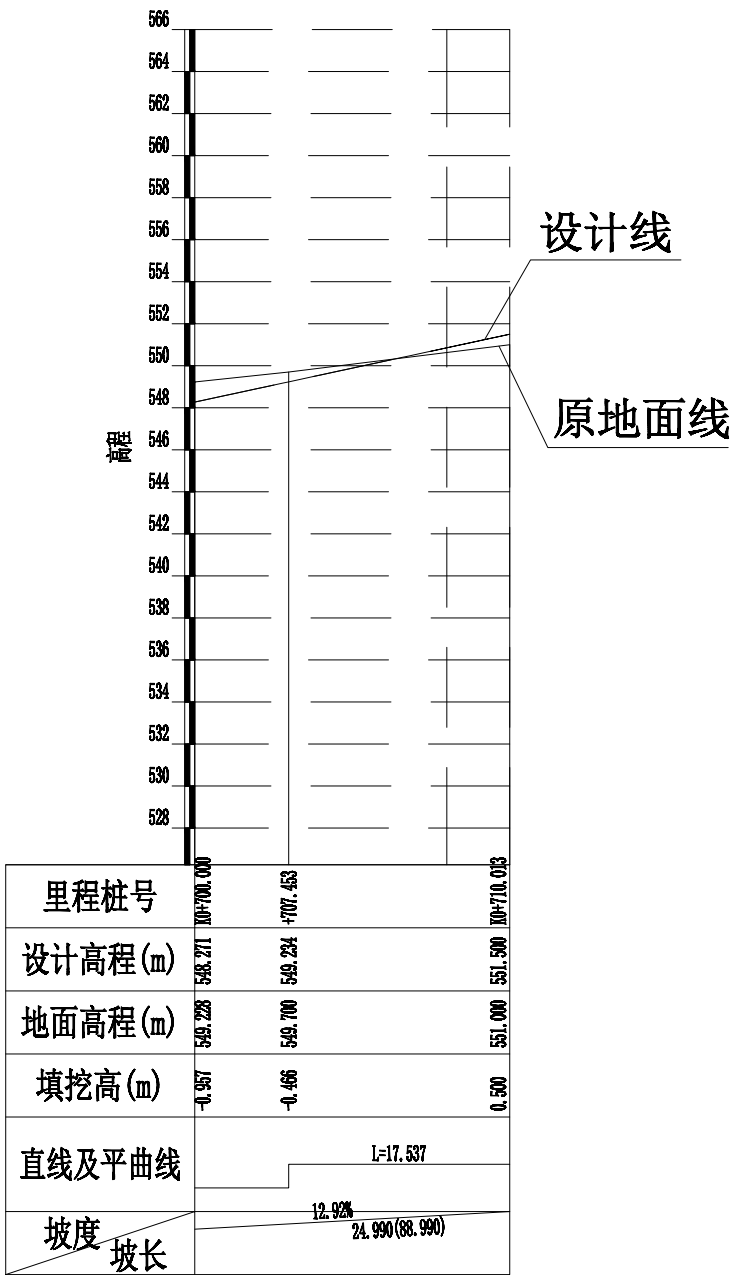
2024年巴马瑶族自治县改造提升高标准农田建设项目 (燕洞镇龙凤村龙凤屯、中寨屯、龙田村龙田屯)			
批 准	仇力	编制单位	广西宇通测绘科技有限公司 电话：0771-2866279
核 定	梁玉洁		
审 查	杨国燕	设计阶段	技施阶段
制 图	蓝江华	中寨生产路02路线纵断面图	
日 期	2024. 04		
比 例	见 图	图 号	DL-DL-14



2024年巴马瑶族自治县改造提升高标准农田建设项目 (燕洞镇龙凤村龙凤屯、中寨屯、龙田村龙田屯)			
批 准	仇力	编制单位	广西宇通测绘科技有限公司 电话: 0771-2866279
核 定	梁玉洁		
审 查	杨国燕	设计阶段	技施阶段
制 图	蓝江华	中寨生产路02路线纵断面图	
日 期	2024. 04		
比 例	见 图	图 号	DL-DL-15



2024年巴马瑶族自治县改造提升高标准农田建设项目 (燕洞镇龙凤村龙凤屯、中寨屯、龙田村龙田屯)			
批 准	仇力	编制单位	广西宇通测绘科技有限公司 电话: 0771-2866279
核 定	梁玉洁		
审 查	杨国燕	设计阶段	技施阶段
制 图	蓝江华	中寨生产路02路线纵断面图	
日 期	2024. 04		
比 例	见 图	图 号	DL-DL-16



2024年巴马瑶族自治县改造提升高标准农田建设项目 (燕洞镇龙凤村龙凤屯、中寨屯、龙田村龙田屯)			
批 准	仇力	编制单位	广西宇通测绘科技有限公司 电话：0771-2866279
核 定	梁玉洁		
审 查	杨国燕	设计阶段	技施阶段
制 图	蓝江华	中寨生产路02路线纵断面图	
日 期	2024. 04		
比 例	见 图	图 号	DL-DL-17

### 纵坡及竖曲线表

[illegible]

2024年巴马瑶族自治县改造提升高标准农田建设项目 (燕洞镇龙凤村龙凤屯、中寨屯、龙田村龙田屯)			
批 准	仇力	编制单位	广西宇通测绘科技有限公司 电话: 0771-2866279
核 定	梁玉洁		
审 查	杨国燕	设计阶段	设施阶段
制 图	蓝江华	中寨生产路02纵坡及竖曲线表	
日 期	2024. 04		
比 例	见 图	图 号	DL-DL-18



路基设计表

桩 号	平 曲 线		坡 度 及 竖 曲 线		地 面 高 程 (m)	设计高程 PH (m)	填挖高度 (m)		路 基 宽 度(m)						各点与设计高(PH)之高差(m)						边沟或排水沟						备 注	
									左			右			左			中线	右			左			右			
	左	右	凹	凸			填	挖	W2	加宽值	W1	W1	加宽值	W2	A2	加宽点	A1	AB	B1	加宽点	B2	坡度	底宽	沟底高程	坡度	底宽		沟底高程
1	2	3	4	5	6	7	8	9	10	11	12	13	14	15	16	17	18	19	20	21	22	23	24	25	26	27	28	29
K0+000.000	R-∞ L-38.519	R-40.000 Ly-46.628	-1.8317% 150.000	-1.8317% 150.000	550.778	550.747		0.031	0.50		1.50	1.50		0.50	-0.045		-0.030	0.000	-0.030		-0.045							
ZY+038.519					550.816	550.042		0.774	0.50		1.50	1.50		0.50	-0.045		-0.030	0.000	-0.030		-0.045							
+050.000					549.916	549.832		0.084	0.50		1.50	1.50		0.50	-0.045		-0.030	0.000	-0.030		-0.045							
QZ+061.833					549.027	549.615	0.588		0.50		1.50	1.50		0.50	-0.045		-0.030	0.000	-0.030		-0.045							
GQ+084.855					549.000	549.193	0.193		0.50		1.50	1.50		0.50	-0.045		-0.030	0.000	-0.030		-0.045							
GQ+085.146	R-∞ L-22.246	R-35.000 Ly-29.453			549.000	549.188	0.188		0.50		1.50	1.50		0.50	-0.045		-0.030	0.000	-0.030		-0.045							
QZ+099.582					548.216	548.923	0.707		0.50		1.50	1.50		0.50	-0.045		-0.030	0.000	-0.030		-0.045							
+100.000					548.182	548.916	0.734		0.50		1.50	1.50		0.50	-0.045		-0.030	0.000	-0.030		-0.045							
YZ+114.308					548.000	548.654	0.654		0.50		1.50	1.50		0.50	-0.045		-0.030	0.000	-0.030		-0.045							
ZY+136.555					548.097	548.246	0.149		0.50		1.50	1.50		0.50	-0.045		-0.030	0.000	-0.030		-0.045							
+150.000	R-50.000 Ly-28.625	R-55.000 Ly-44.385			548.097	547.998		0.099	0.50		1.50	1.50		0.50	-0.045		-0.030	0.000	-0.030		-0.045							
QZ+150.867					548.044	547.981		0.063	0.50		1.50	1.50		0.50	-0.045		-0.030	0.000	-0.030		-0.045							
GQ+164.465					547.879	547.723		0.156	0.50		1.50	1.50		0.50	-0.045		-0.030	0.000	-0.030		-0.045							
GQ+165.179					547.894	547.709		0.185	0.50		1.50	1.50		0.50	-0.045		-0.030	0.000	-0.030		-0.045							
QZ+186.658					548.060	547.297		0.763	0.50		1.50	1.50		0.50	-0.045		-0.030	0.000	-0.030		-0.045							
+200.000	R-∞ L-3.772	R-40.000 Ly-63.933			547.843	547.041		0.802	0.50		1.50	1.50		0.50	-0.045		-0.030	0.000	-0.030		-0.045							
YZ+208.851					547.181	546.871		0.310	0.50		1.50	1.50		0.50	-0.045		-0.030	0.000	-0.030		-0.045							
ZY+212.623					547.000	546.799		0.201	0.50		1.50	1.50		0.50	-0.045		-0.030	0.000	-0.030		-0.045							
QZ+244.589					547.000	546.186		0.814	0.50		1.50	1.50		0.50	-0.045		-0.030	0.000	-0.030		-0.045							
+250.000					546.454	546.082		0.372	0.50		1.50	1.50		0.50	-0.045		-0.030	0.000	-0.030		-0.045							
YZ+276.556	R-∞ L-27.285	R-50.000 Ly-52.050			545.060	545.573	0.513		0.50		1.50	1.50		0.50	-0.045		-0.030	0.000	-0.030		-0.045							
+300.000					544.600	545.123	0.523		0.50		1.50	1.50		0.50	-0.045		-0.030	0.000	-0.030		-0.045							
ZY+303.842					544.406	545.050	0.644		0.50		1.50	1.50		0.50	-0.045		-0.030	0.000	-0.030		-0.045							
QZ+329.866					544.402	544.579	0.177		0.50		1.50	1.50		0.50	-0.045		-0.030	0.000	-0.030		-0.045							
+350.000					544.680	544.296		0.384	0.50		1.50	1.50		0.50	-0.045		-0.030	0.000	-0.030		-0.045							
YZ+355.891	R-∞ L-18.438	R-5310.000 Ly-19.956			544.733	544.227		0.506	0.50		1.50	1.50		0.50	-0.045		-0.030	0.000	-0.030		-0.045							
ZY+374.330					544.934	544.012		0.922	0.50		1.50	1.50		0.50	-0.045		-0.030	0.000	-0.030		-0.045							

2024年巴马瑶族自治县改造提升高标准农田建设项目 (燕洞镇龙凤村龙凤屯、中寨屯、龙田村龙田屯)			
批 准	仇力	编制单位	广西宇通测绘科技有限公司 电话：0771-2866279
核 定	梁玉洁		
审 查	杨国燕	设计阶段	技施阶段
制 图	蓝江华	中寨生产路02路基设计表	
日 期	2024. 04		
比 例	见 图	图 号	DL-DL-19

路基设计表




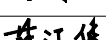
桩 号	平 曲 线		坡 度 及 竖 曲 线		地 面 高 程 (m)	设计高程 PH (m)	填挖高度 (m)		路 基 宽 度(m)						各点与设计高(PH之高差(m))						边沟或排水沟						备 注	
									左			右			左			中线	右			左			右			
	左	右	凹	凸			填	挖	W2	加宽值	W1	W1	加宽值	W2	A2	加宽点	A1	AB	B1	加宽点	B2	坡度	底宽	沟底高程	坡度	底宽		沟底高程
1	2	3	4	5	6	7	8	9	10	11	12	13	14	15	16	17	18	19	20	21	22	23	24	25	26	27	28	29
QZK0+384.388	R-∞ Ly-0.569		-1.1662% 171.500	-1.1662% 171.500	544.299	543.895		0.404	0.50		1.50	1.50		0.50	-0.045		-0.030	0.000	-0.030		-0.045							
YZ+394.446					544.035	543.778		0.257	0.50		1.50	1.50		0.50	-0.045		-0.030	0.000	-0.030		-0.045							
ZY+395.015					544.009	543.771		0.238	0.50		1.50	1.50		0.50	-0.045		-0.030	0.000	-0.030		-0.045							
+400.000					544.000	543.713		0.287	0.50		1.50	1.50		0.50	-0.045		-0.030	0.000	-0.030		-0.045							
QZ+407.773					543.997	543.622		0.375	0.50		1.50	1.50		0.50	-0.045		-0.030	0.000	-0.030		-0.045							
YZ+420.532	R-∞ Ly-57.167	543.043			543.473	0.430		0.50		1.50	1.50		0.50	-0.045		-0.030	0.000	-0.030		-0.045								
+450.000		543.686			543.130		0.556	0.50		1.50	1.50		0.50	-0.045		-0.030	0.000	-0.030		-0.045								
ZY+477.699		543.176			542.807		0.369	0.50		1.50	1.50		0.50	-0.045		-0.030	0.000	-0.030		-0.045								
+500.000		542.756			542.533		0.223	0.50		1.50	1.50		0.50	-0.045		-0.030	0.000	-0.030		-0.045								
QZ+501.630		542.685			542.509		0.176	0.50		1.50	1.50		0.50	-0.045		-0.030	0.000	-0.030		-0.045								
YZ+525.561	R-∞ Ly-47.862	542.000			542.092	0.092		0.50		1.50	1.50		0.50	-0.045		-0.030	0.000	-0.030		-0.045								
+550.000		543.387			541.629		1.758	0.50		1.50	1.50		0.50	-0.045		-0.030	0.000	-0.030		-0.045								
ZY+550.669		543.447			541.616		1.831	0.50		1.50	1.50		0.50	-0.045		-0.030	0.000	-0.030		-0.045								
QZ+574.403		542.000			541.167		0.833	0.50		1.50	1.50		0.50	-0.045		-0.030	0.000	-0.030		-0.045								
YZ+598.137		542.533			540.717		1.816	0.50		1.50	1.50		0.50	-0.045		-0.030	0.000	-0.030		-0.045								
+600.000	R-∞ Ly-6.405	542.574			540.682		1.892	0.50		1.50	1.50		0.50	-0.045		-0.030	0.000	-0.030		-0.045								
ZY+604.542		542.000			540.596		1.404	0.50		1.50	1.50		0.50	-0.045		-0.030	0.000	-0.030		-0.045								
QZ+629.619		539.829			540.416	0.587		0.50		1.50	1.50		0.50	-0.045		-0.030	0.000	-0.030		-0.045								
+650.000		540.700			541.850	1.150		0.50		1.50	1.50		0.50	-0.045		-0.030	0.000	-0.030		-0.045								
YZ+654.697		541.300			542.416	1.116		0.50		1.50	1.50		0.50	-0.045		-0.030	0.000	-0.030		-0.045								
ZY+671.198	R-∞ Ly-16.501	544.086			544.549	0.463		0.50		1.50	1.50		0.50	-0.045		-0.030	0.000	-0.030		-0.045								
QZ+689.326		547.806			546.891		0.915	0.50		1.50	1.50		0.50	-0.045		-0.030	0.000	-0.030		-0.045								
+700.000		549.228			548.271		0.957	0.50		1.50	1.50		0.50	-0.045		-0.030	0.000	-0.030		-0.045								
YZ+707.453		549.700			549.234		0.466	0.50		1.50	1.50		0.50	-0.045		-0.030	0.000	-0.030		-0.045								
+710.013		551.000			551.500	0.500		0.50		1.50	1.50		0.50	-0.045		-0.030	0.000	-0.030		-0.045								

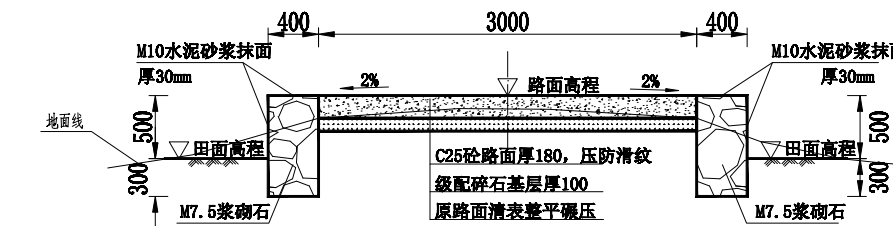
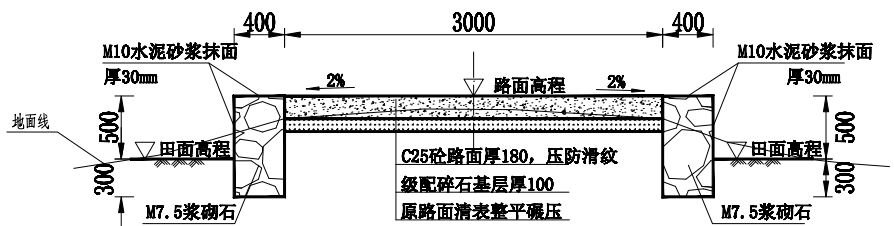
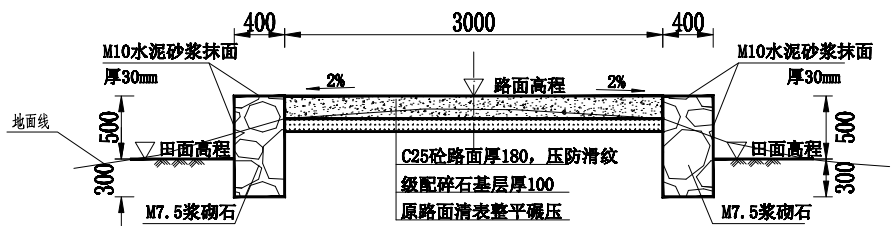
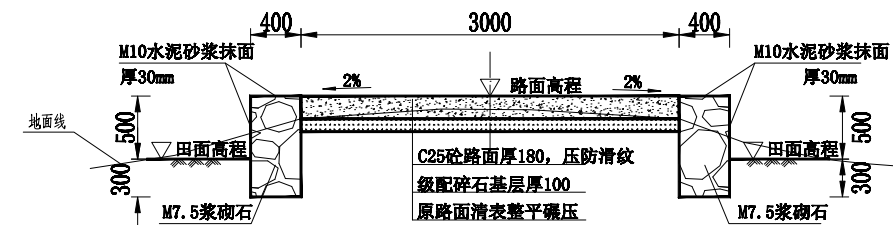
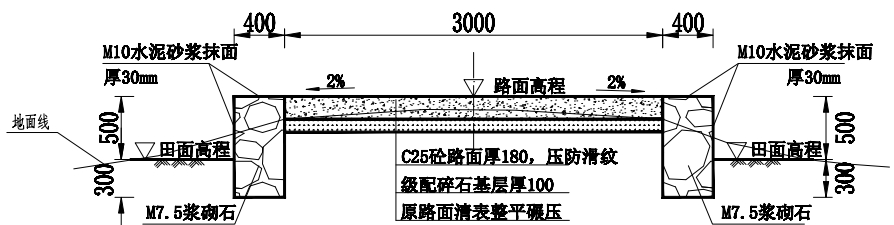
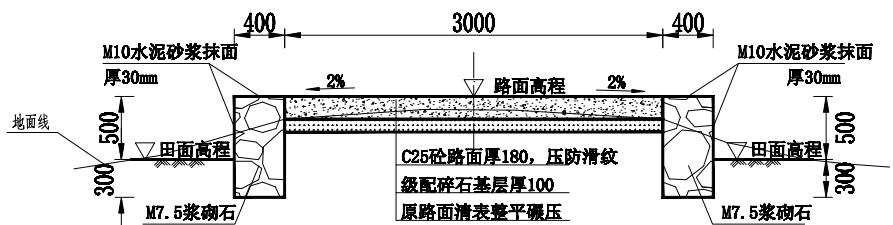
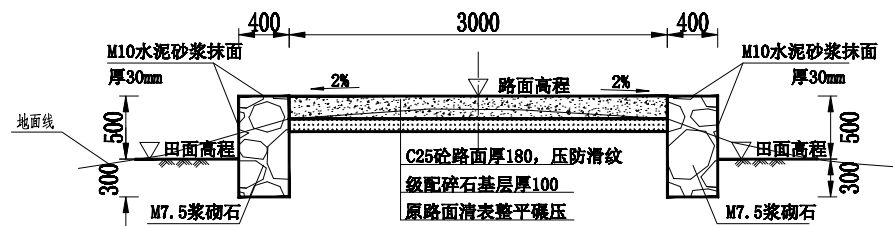
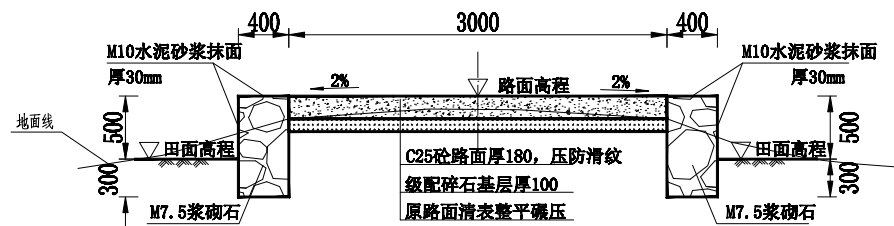
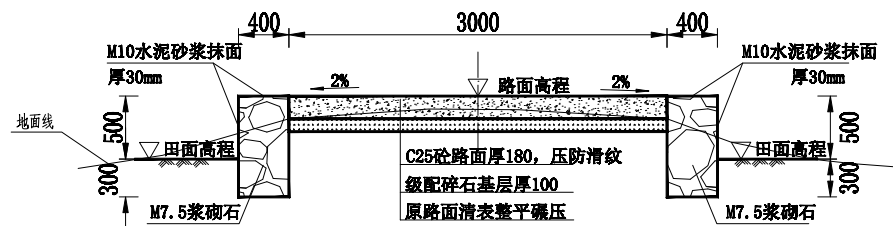
2024年巴马瑶族自治县改造提升高标准农田建设项目  
(燕洞镇龙凤村龙凤屯、中寨屯、龙田村龙田屯)

批 准	仇力	编制单位	广西宇通测绘科技有限公司 电话：0771-2866279
核 定	梁玉洁		
审 查	杨国燕	设计阶段	技施阶段
制 图	蓝江华	中寨生产路02路基设计表	
日 期	2024. 04		
比 例	见 图	图 号	DL-DL-20

### 路基每公里土石方数量汇总表

起讫里程	挖 方立方米							填 方（立方米）							弃 方 立方米		计价方总数 立方米		总运量 立方米·公里		备 注
	总数量	土			石			总数量	本桩利用		纵向利用		借 方								
		I	II	III	IV	V	VI		土	石	土	石	土	石	土	石	土	石			
K0+000.000~K0+710.013	1444	1012	290		142			641	155	2	534	37			613	103	1302	142	682	116	棱台法

2024年巴马瑶族自治县改造提升高标准农田建设项目 (燕洞镇龙凤村龙凤屯、中寨屯、龙田村龙田屯)			
批 准		编制单位	广西宇通测绘科技有限公司 电话: 0771-2866279
核 定			
审 查		设计阶段	技施阶段
制 图		中寨生产路02土石方数量汇总表	
日 期	2024.04		
比 例	见 图	图 号	DL-DL-21

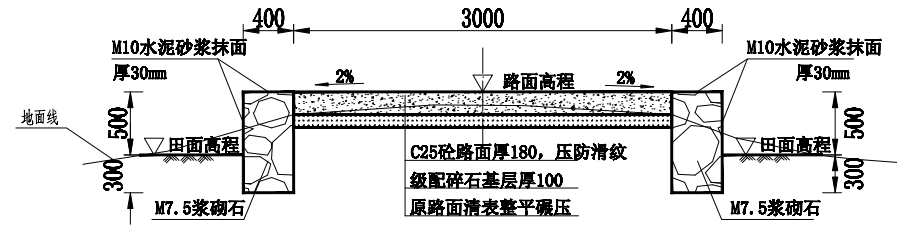
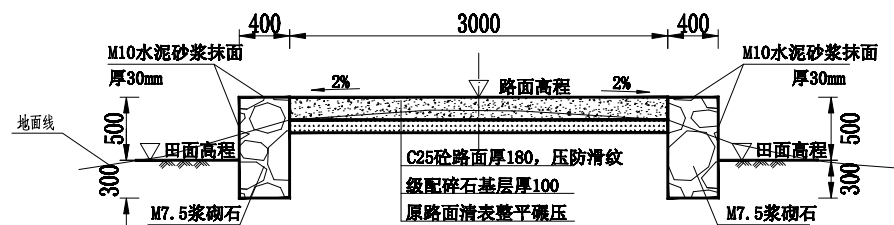
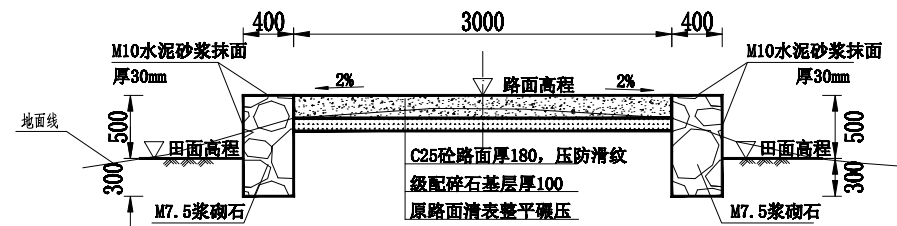
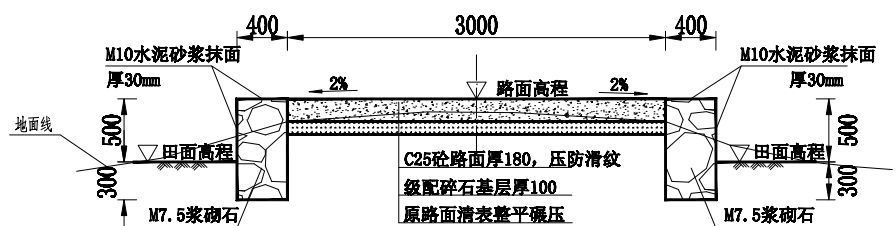
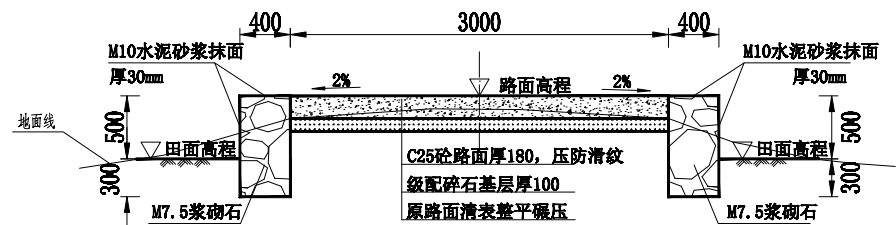
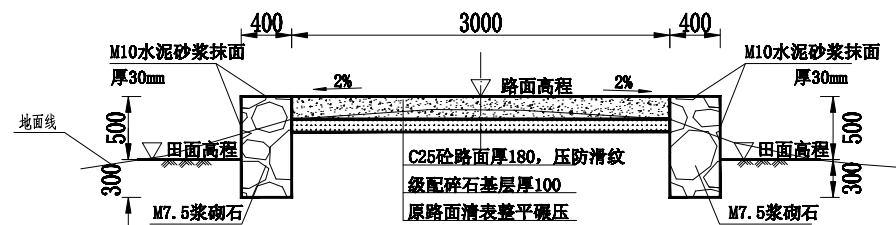


说明:

- 1、图中单位除高程以m计外，其余以mm计；
- 2、道路特性表详见项目规划图，主道路面宽度具体大小详见规划图中道路特性表；
- 3、生产路面纵向放坡坡度不大于12%；
- 4、砼路面需采取压纹措施进行路面防滑，砼路面各种接缝做法详见“砼路面接缝构造图”；
- 5、砼路面采用C25二级配混凝土，路面每隔5m设置一道伸缩缝，缝宽20mm；
- 6、道路浆砌石路肩须每隔20m设置一道20mm宽沉降缝，沉降缝均用沥青砂浆填塞；
- 7、道路浆砌石路肩顶部采用M10水泥砂浆抹光，厚30mm；
- 8、路肩外露高度具体大小详见道路纵断面图；
- 9、图中所示砂浆均为水泥砂浆，浆砌体外露面须勾平缝；
- 10、田间主次道平曲线半径 $\leq 200\text{m}$ 时，应在圆曲线内侧加宽田间道路路面，田间次道加宽值可采用1/2田间主道加宽值。在地形复杂的路段，可将加宽值的50%设在弯道外侧；
- 11、田间主道最大行车速度为30km/h，田间次道最大行车速度为20km/h；

2024年巴马瑶族自治县改造提升高标准农田建设项目  
(燕洞镇龙凤村龙凤屯、中寨屯、龙田村龙田屯)

批 准	仇力	编制单位	广西宇通测绘科技有限公司
核 定	梁玉洁	电话:	0771-2866279
审 查	杨国燕	设计阶段	技施阶段
制 图	蓝江华	中寨生产路02路线横断面图	
日 期	2024. 04		
比 例	见 图	图 号	DL-DL-22

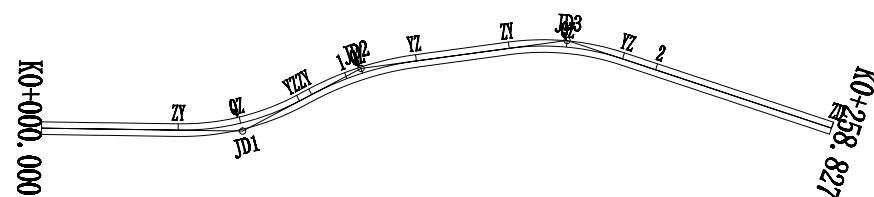


说明:

- 1、图中单位除高程以m计外，其余以mm计；
- 2、道路特性表详见项目规划图，主道路面宽度具体大小详见规划图中道路特性表；
- 3、生产路面纵向放坡坡度不大于12%；
- 4、砼路面需采取压纹措施进行路面防滑，砼路面各种接缝做法详见“砼路面接缝构造图”；
- 5、砼路面采用C25二级配混凝土，路面每隔5m设置一道伸缩缝，缝宽20mm；
- 6、道路浆砌石路肩须每隔20m设置一道20mm宽沉降缝，沉降缝均用沥青砂浆填塞；
- 7、道路浆砌石路肩顶部采用M10水泥砂浆抹光，厚30mm；
- 8、路肩外露高度具体大小详见道路纵断面图；
- 9、图中所示砂浆均为水泥砂浆，浆砌体外露面须勾平缝；
- 10、田间主次道平曲线半径 $\leq 200\text{m}$ 时，应在圆曲线内侧加宽田间道路路面，田间次道加宽值可采用1/2田间主道加宽值。在地形复杂的路段，可将加宽值的50%设在弯道外侧；
- 11、田间主道最大行车速度为30km/h，田间次道最大行车速度为20km/h；

2024年巴马瑶族自治县改造提升高标准农田建设项目  
(燕洞镇龙凤村龙凤屯、中寨屯、龙田村龙田屯)

批准	仇力	编制单位	广西宇通测绘科技有限公司
核定	梁玉洁		电话: 0771-2866279
审查	杨国燕	设计阶段	技施阶段
制图	蓝江华	中寨生产路02路线横断面图	
日期	2024. 04		
比例	见图	图号	DL-DL-23



曲线要素表

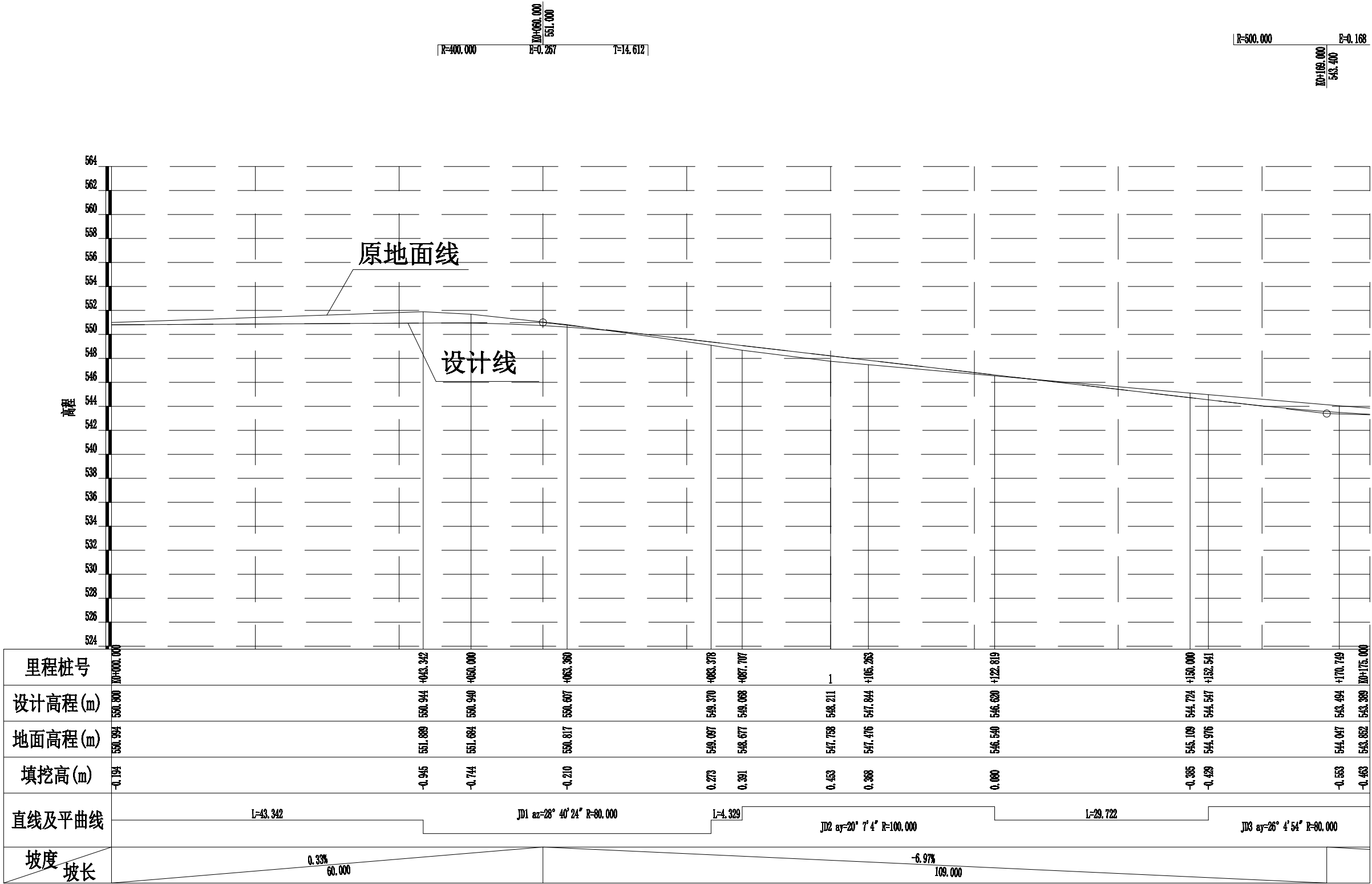
交点号	交点桩号	坐标		转角值(° ' ")		曲线要素值(m)					曲线位置(桩号)				
		N	E	左	右	半径	缓和曲线长度	切线长度	曲线长度	外距	第一缓和曲线起点	圆曲线起点	圆曲线中点	圆曲线终点	第二缓和曲线终点
JD0	K0+000.000	2668115.7578	36412047.2565												
JD1	K0+063.789	2668092.5890	36412106.6888	28° 40' 24"		80.000		20.446	40.036	2.572		K0+043.342	K0+063.360	K0+083.378	
JD2	K0+105.446	2668098.0469	36412148.8513		20° 7' 4"	100.000		17.739	35.112	1.561		K0+087.707	K0+105.263	K0+122.819	
JD3	K0+171.070	2668083.4923	36412213.2160		26° 4' 54"	80.000		18.530	36.417	2.118		K0+152.541	K0+170.749	K0+188.958	
JD4	K0+258.827	2668028.0730	36412282.0856												

2024年巴马瑶族自治县改造提升高标准农田建设项目 (燕洞镇龙凤村龙凤屯、中寨屯、龙田村龙田屯)			
批准	仇力	编制单位	广西宇通测绘科技有限公司 电话：0771-2866279
核定	梁玉洁		
审查	杨国燕	设计阶段	技施阶段
制图	蓝江华	龙凤生产路01路线平面图	
日期	2024.04		
比例	见图	图号	DL-DL-24

### 路线逐桩坐标表


[illegible][illegible][illegible][illegible]

2024年巴马瑶族自治县改造提升高标准农田建设项目 (燕洞镇龙凤村龙凤屯、中寨屯、龙田村龙田屯)			
批 准	仇力	编制单位	广西宇通测绘科技有限公司 电话: 0771-2866279
核 定	梁玉洁		
审 查	杨国燕	设计阶段	技施阶段
制 图	蓝江华	龙凤生产路01路线逐桩坐标表	
日 期	2024. 04		
比 例	见 图	图 号	DL-DL-25



2024年巴马瑶族自治县改造提升高标准农田建设项目 (燕洞镇龙凤村龙凤屯、中寨屯、龙田村龙田屯)			
批 准	仇力	编制单位	广西宇通测绘科技有限公司 电话: 0771-2866279
核 定	梁玉洁		
审 查	杨国燕	设计阶段	技施阶段
制 图	蓝江华	龙凤生产路01路线纵断面图	
日 期	2024. 04		
比 例	见 图	图 号	DL-DL-26





2024年巴马瑶族自治县改造提升高标准农田建设项目 (燕洞镇龙凤村龙凤屯、中寨屯、龙田村龙田屯)			
批 准	仇力	编制单位	广西宇通测绘科技有限公司 电话: 0771-2866279
核 定	梁玉洁		
审 查	杨国燕	设计阶段	技施阶段
制 图	蓝江华	龙凤生产路01路线纵断面图	
日 期	2024. 04		
比 例	见 图	图 号	DL-DL-27

[illegible]

2024年巴马瑶族自治县改造提升高标准农田建设项目 (燕洞镇龙凤村龙凤屯、中寨屯、龙田村龙田屯)			
批 准	仇力	编制单位	广西宇通测绘科技有限公司 电话: 0771-2866279
核 定	梁玉洁		
审 查	杨国燕	设计阶段	技施阶段
制 图	蓝江华	龙凤生产路01纵坡及竖曲线表	
日 期	2024. 04		
比 例	见 图	图 号	DL-DL-28

[illegible]

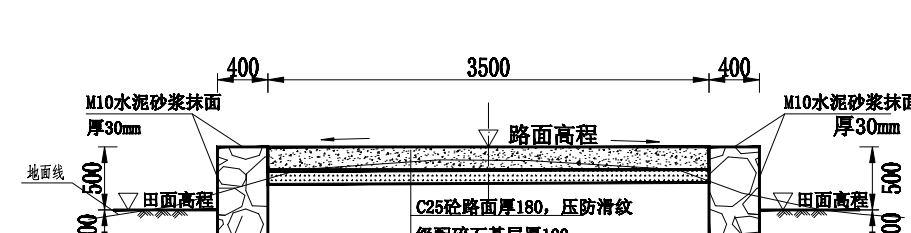
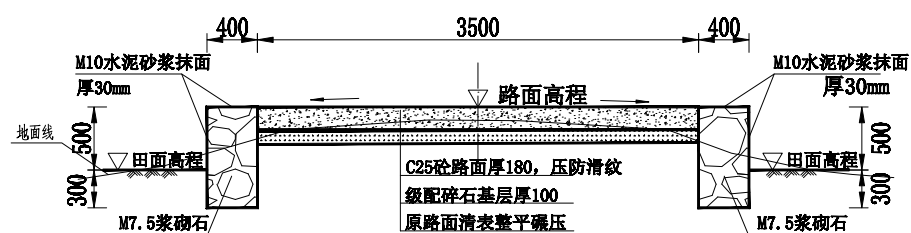
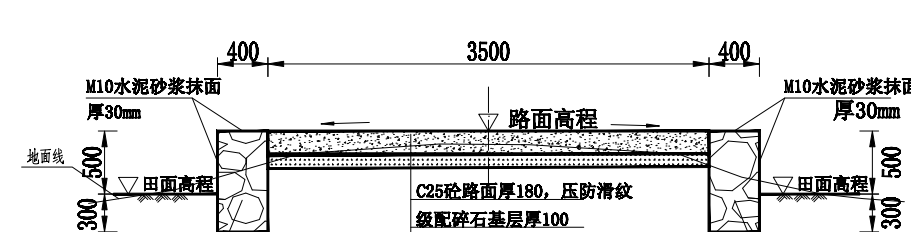
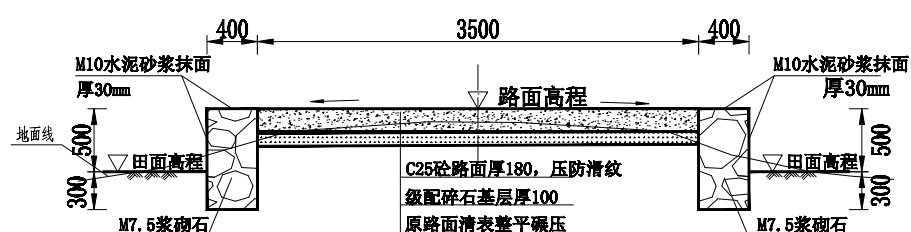
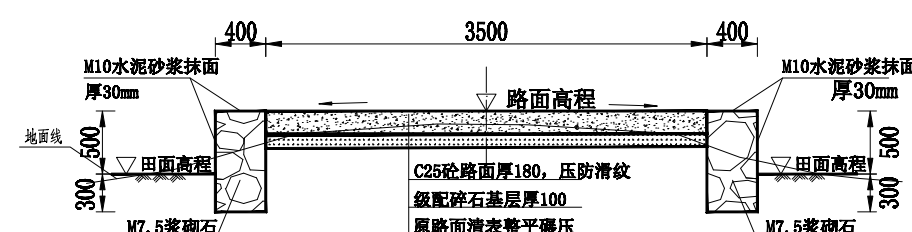
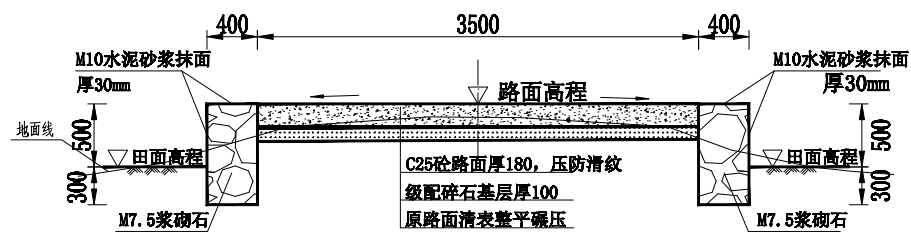
2024年巴马瑶族自治县改造提升高标准农田建设项目  
(燕洞镇龙凤村龙凤屯、中寨屯、龙田村龙田屯)

批准	仇力	编制单位	广西宇通测绘科技有限公司 电话: 0771-2866279
核定	梁玉洁		
审查	杨国燕	设计阶段	技施阶段
制图	蓝江华	龙凤生产路01路基设计表	
日期	2024.04		
比例	见图	图号	DL-DL-29

起讫里程	挖 方立方米							填 方（立方米）							弃 方 立方米	计价方总数量		总运量		备 注		
	总数量	土			石			总数量	本桩利用		纵向利用		借 方			土	石	土	石		土	石
		I	II	III	IV	V	VI		土	石	土	石	土	石								
K0+000. 000～K0+258. 827	391	274	77		40			87	41	1	59				251	39	351	40	255	39	棱台法	

批 准	仇九	编制单位	广西宇通测绘科技有限公司 电话：0771-2866279
核 定	梁玉洁		
审 查	杨国燕	设计阶段	技施阶段
制 图	蓝江华	龙凤生产路01土石方数量汇总表	
日 期	2024.04		
比 例	见 图	图 号	DL-DL-30

批 准	仇九	编制单位	广西宇通测绘科技有限公司 电话：0771-2866279
核 定	梁玉洁		
审 查	杨国燕	设计阶段	技施阶段
制 图	蓝江华	龙凤生产路01土石方数量汇总表	
日 期	2024.04		
比 例	见 图	图 号	DL-DL-30

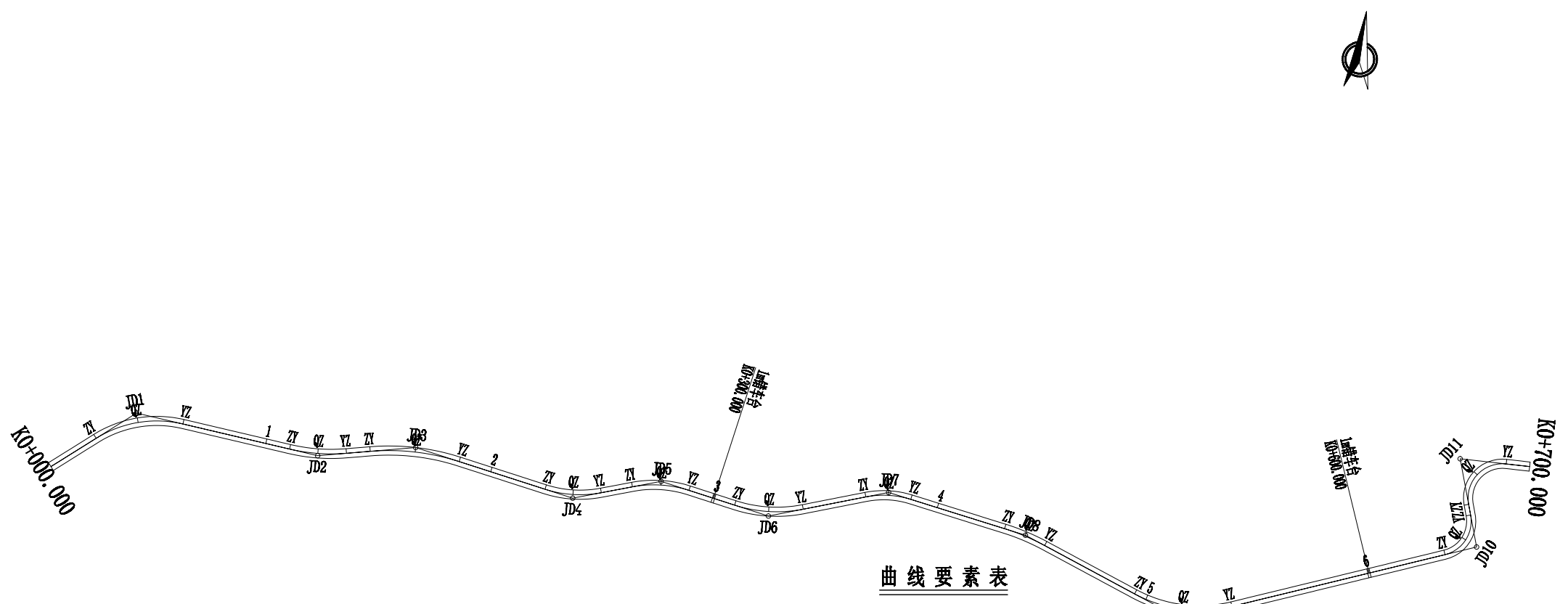


说明:

- 1、图中单位除高程以m计外，其余以mm计；
- 2、道路特性表详见项目规划图，主道路面宽度具体大小详见规划图中道路特性表；
- 3、生产路面纵向放坡坡度不大于12%；
- 4、砼路面需采取压纹措施进行路面防滑，砼路面各种接缝做法详见“砼路面接缝构造图”；
- 5、砼路面采用C25二级配混凝土，路面每隔5m设置一道伸缩缝，缝宽20mm；
- 6、道路浆砌石路肩须每隔20m设置一道20mm宽沉降缝，沉降缝均用沥青砂浆填塞；
- 7、道路浆砌石路肩顶部采用M10水泥砂浆抹光，厚30mm；
- 8、路肩外露高度具体大小详见道路纵断面图；
- 9、图中所示砂浆均为水泥砂浆，浆砌体外露面须勾平缝；
- 10、田间主次道平曲线半径 $\leq 200\text{m}$ 时，应在圆曲线内侧加宽田间道路路面，田间次道加宽值可采用1/2田间主道加宽值。在地形复杂的路段，可将加宽值的50%设在弯道外侧；
- 11、田间主道最大行车速度为30km/h，田间次道最大行车速度为20km/h；

2024年巴马瑶族自治县改造提升高标准农田建设项目  
(燕洞镇龙凤村龙凤屯、中寨屯、龙田村龙田屯)

批 准	仇力	编制单位	广西宇通测绘科技有限公司
核 定	梁玉洁		电话: 0771-2866279
审 查	杨国燕	设计阶段	技施阶段
制 图	蓝江华	龙凤生产路01路线横断面图	
日 期	2024. 04		
比 例	见 图	图 号	DL-DL-31



曲线要素表

交点号	交点桩号	坐标		转角值(° ' ")		曲线要素值(m)					曲线位置(桩号)				
		N	E	左	右	半径	缓和曲线长度	切线长度	曲线长度	外距	第一缓和曲线起点	圆曲线起点	圆曲线中点	圆曲线终点	第二缓和曲线终点
JD0	K0+000.000	2667622.2045	36411802.8114												
JD1	K0+044.132	2667650.5532	36411836.6347		45° 13' 39"	50.000		20.827	39.468	4.164		K0+023.305	K0+043.040	K0+062.774	
JD2	K0+123.286	2667643.0969	36411917.6316	17° 56' 27"		80.000		12.628	25.050	0.991		K0+110.658	K0+123.183	K0+135.708	
JD3	K0+166.069	2667652.5342	36411959.5725		22° 33' 40"	100.000		19.947	39.377	1.970		K0+146.122	K0+165.811	K0+185.499	
JD4	K0+237.683	2667640.1576	36412030.6340	28° 35' 13"		50.000		12.739	24.947	1.597		K0+224.945	K0+237.418	K0+249.891	
JD5	K0+276.493	2667652.7751	36412067.8956		28° 39' 0"	50.000		12.768	25.002	1.605		K0+263.724	K0+276.225	K0+288.726	
JD6	K0+325.222	2667644.2688	36412116.4197	29° 0' 56"		60.000		15.526	30.385	1.976		K0+309.697	K0+324.889	K0+340.081	
JD7	K0+378.118	2667661.7708	36412167.0413		28° 27' 25"	40.000		10.143	19.867	1.266		K0+367.975	K0+377.908	K0+387.842	
JD8	K0+440.354	2667651.5544	36412228.8577		10° 54' 6"	100.000		9.542	19.027	0.454		K0+430.811	K0+440.325	K0+449.839	
JD9	K0+517.450	2667624.8045	36412301.2257	41° 53' 31"		60.000		22.967	43.869	4.246		K0+494.483	K0+516.417	K0+538.352	
JD10	K0+648.416	2667673.7889	36412424.9093	86° 55' 36"		15.000		14.216	22.757	5.666		K0+634.199	K0+645.578	K0+656.957	
JD11	K0+681.962	2667710.9766	36412412.4429		106° 59' 52"	15.000		20.271	28.012	10.217		K0+661.691	K0+675.697	K0+689.703	
JD12	K0+725.456	2667712.5896	36412472.6444												

2024年巴马瑶族自治县改造提升高标准农田建设项目 (燕洞镇龙凤村龙凤屯、中寨屯、龙田村龙田屯)			
批准	仇力	编制单位	广西宇通测绘科技有限公司 电话：0771-2866279
核定	梁玉洁		
审查	杨国燕	设计阶段	技施阶段
制图	蓝江华	龙凤生产路02路线平面图	
日期	2024.04		
比例	见图	图号	DL-DL-32



K0+700.000  
K0+725.456

曲线要素表

交点号	交点桩号	坐 标		转角值(° ' ")		曲 线 要 素 值 (m)					曲线位置(桩号)				
		N	E	左	右	半 径	缓和曲线长度	切 线长度	曲 线长度	外 距	第一缓和曲线起点	圆曲线起点	圆曲线中点	圆曲线终点	第二缓和曲线终点
JD11	K0+681.962	2667710.9766	36412412.4429		106° 59' 52"	15.000		20.271	28.012	10.217		K0+661.691	K0+675.697	K0+689.703	
JD12	K0+725.456	2667712.5896	36412472.6444												

2024年巴马瑶族自治县改造提升高标准农田建设项目 (燕洞镇龙凤村龙凤屯、中寨屯、龙田村龙田屯)			
批 准	仇力	编制单位	广西宇通测绘科技有限公司 电话：0771-2866279
核 定	梁玉洁		
审 查	杨国燕	设计阶段	技施阶段
制 图	蓝江华	龙凤生产路02路线平面图	
日 期	2024.04		
比 例	见 图	图 号	DL-DL-33

### 路线逐桩坐标表

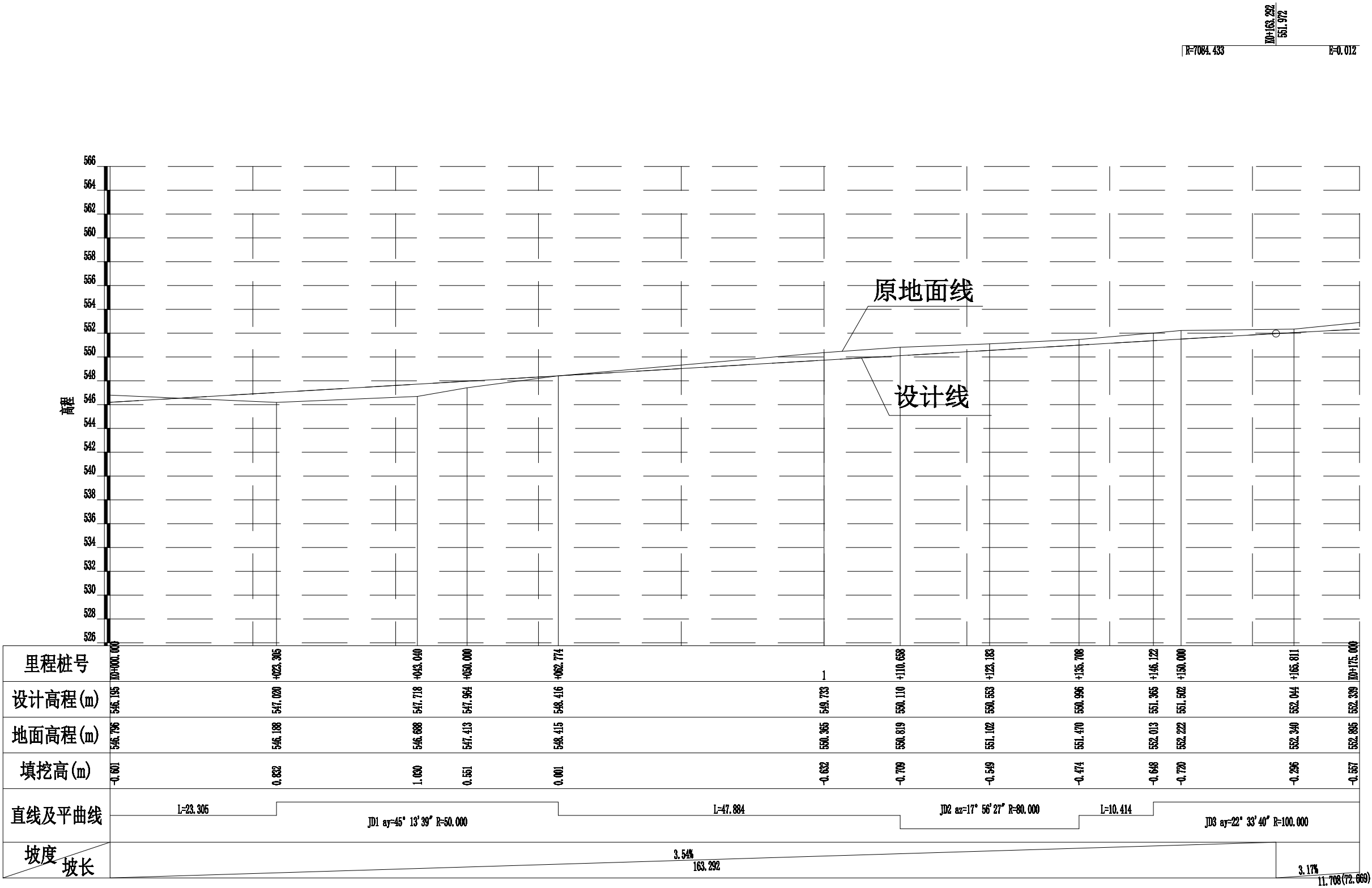
桩号	坐标	
	N	E
QDK0+000.000	2667622.2045	36411802.8114
+020.000	2667635.0516	36411818.1395
ZYK0+023.305	2667637.1748	36411820.6727
+040.000	2667645.5843	36411835.0050
QZK0+043.040	2667646.5785	36411837.8768
+060.000	2667648.8216	36411854.6064
YZK0+062.774	2667648.6440	36411857.3741
+080.000	2667647.0649	36411874.5278
+100.000	2667645.2315	36411894.4436
ZYK0+110.658	2667644.2545	36411905.0564
+120.000	2667643.9426	36411914.3882
QZK0+123.183	2667644.0854	36411917.5675
YZK0+135.708	2667645.8691	36411929.9520
+140.000	2667646.8114	36411934.1395
ZYK0+146.122	2667648.1554	36411940.1124
+160.000	2667650.2542	36411953.8193
QZK0+165.811	2667650.5648	36411959.6206
+180.000	2667649.9058	36411973.7829
YZK0+185.499	2667649.1117	36411979.2234
+200.000	2667646.6235	36411993.5095
+220.000	2667643.1918	36412013.2129
ZYK0+224.945	2667642.3434	36412018.0841
QZK0+237.418	2667641.7502	36412030.5111
+240.000	2667642.0152	36412033.0792
YZK0+249.891	2667644.2434	36412042.6998
+260.000	2667647.4855	36412052.2744
ZYK0+263.724	2667648.6800	36412055.8020
QZK0+276.225	2667651.1753	36412068.0182
+280.000	2667651.3214	36412071.7891

桩号	坐 标	
	N	E
YZK0+288.726	2667650.5705	36412080.4720
+300.000	2667648.6239	36412091.5763
ZYK0+309.697	2667646.9496	36412101.1272
+320.000	2667646.0485	36412111.3785
QZK0+324.889	2667646.2387	36412116.2624
+340.000	2667649.3154	36412131.0161
YZK0+340.081	2667649.3420	36412131.0931
+360.000	2667655.8506	36412149.9182
ZYK0+367.975	2667658.4565	36412157.4554
QZK0+377.908	2667660.5094	36412167.1481
+380.000	2667660.6315	36412169.2362
YZK0+387.842	2667660.1169	36412177.0482
+400.000	2667658.1344	36412189.0440
+420.000	2667654.8732	36412208.7763
ZYK0+430.811	2667653.1104	36412219.4430
+440.000	2667651.1980	36412228.4271
QZK0+440.325	2667651.1153	36412228.7414
YZK0+449.839	2667648.2460	36412237.8082
+460.000	2667644.7229	36412247.3393
+480.000	2667637.7887	36412266.0988
ZYK0+494.483	2667632.7674	36412279.6833
+500.000	2667631.0950	36412284.9388
QZK0+516.417	2667629.0497	36412301.1768
+520.000	2667629.1978	36412304.7557
YZK0+538.352	2667633.2614	36412322.5790
+540.000	2667633.8682	36412324.1111
+560.000	2667641.2326	36412342.7059
+580.000	2667648.5970	36412361.3007
+600.000	2667655.9614	36412379.8955

[illegible][illegible]

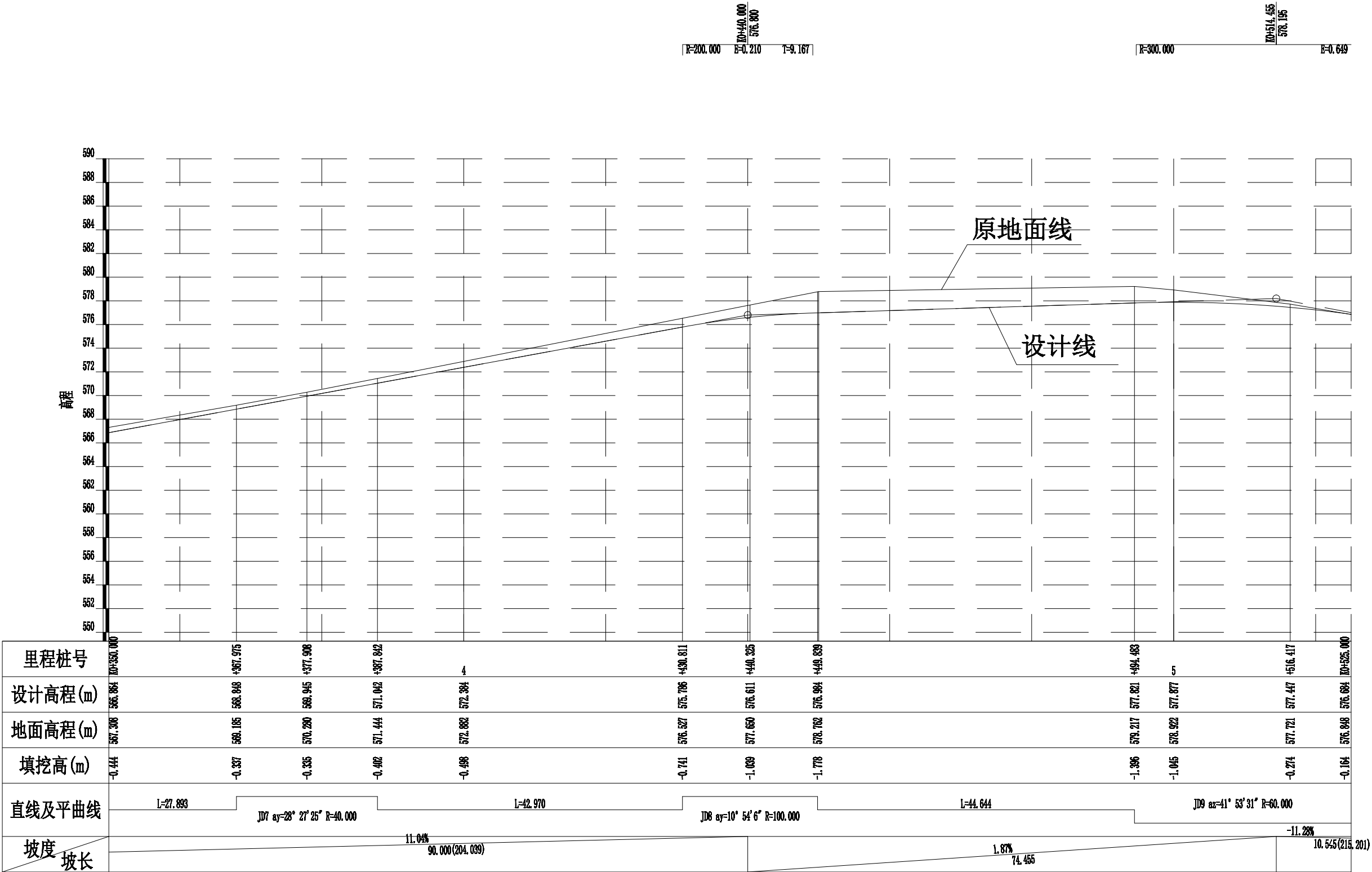
2024年巴马瑶族自治县改造提升高标准农田建设项目 (燕洞镇龙凤村龙凤屯、中寨屯、龙田村龙田屯)			
批 准	仇力	编制单位	广西宇通测绘科技有限公司 电话: 0771-2866279
核 定	梁玉洁		
审 查	杨国燕	设计阶段	技施阶段
制 图	蓝江华	龙凤生产路02路线逐桩坐标表	
日 期	2024. 04		
比 例	见 图	图 号	DL-DL-34





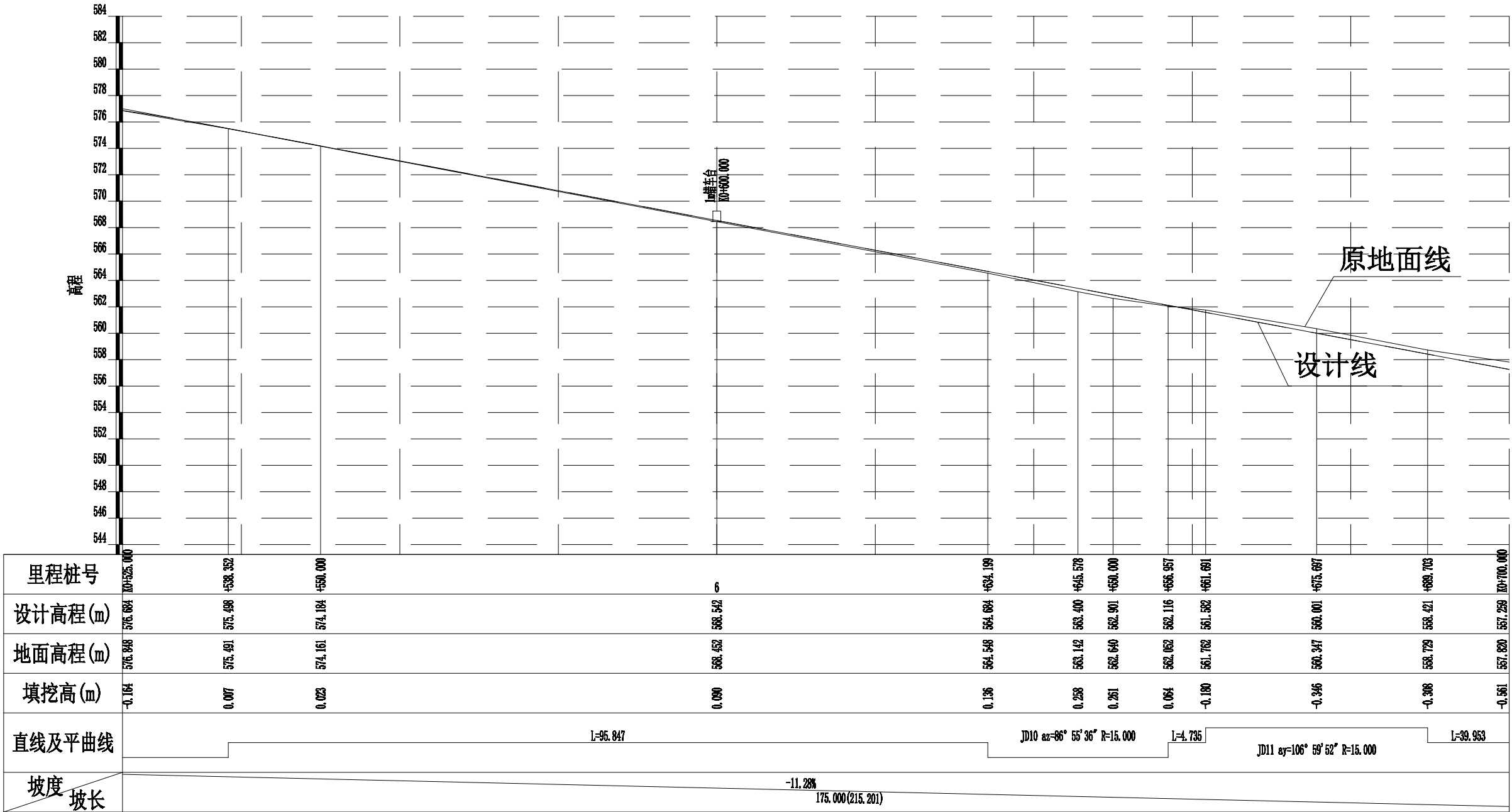
2024年巴马瑶族自治县改造提升高标准农田建设项目 (燕洞镇龙凤村龙凤屯、中寨屯、龙田村龙田屯)			
批 准	仇力	编制单位	广西宇通测绘科技有限公司 电话: 0771-2866279
核 定	梁玉洁		
审 查	杨国燕	设计阶段	技施阶段
制 图	蓝江华	龙凤生产路02路线纵断面图	
日 期	2024. 04		
比 例	见 图	图 号	DL-DL-35





2024年巴马瑶族自治县改造提升高标准农田建设项目 (燕洞镇龙凤村龙凤屯、中寨屯、龙田村龙田屯)			
批 准	仇力	编制单位	广西宇通测绘科技有限公司 电话：0771-2866279
核 定	梁玉洁		
审 查	杨国燕	设计阶段	技施阶段
制 图	蓝江华	龙凤生产路02路线纵断面图	
日 期	2024. 04		
比 例	见 图	图 号	DL-DL-37

E=0.649T=19.735



2024年巴马瑶族自治县改造提升高标准农田建设项目 (燕洞镇龙凤村龙凤屯、中寨屯、龙田村龙田屯)			
批 准	仇力	编制单位	广西宇通测绘科技有限公司 电话：0771-2866279
核 定	梁玉洁		
审 查	杨国燕	设计阶段	技施阶段
制 图	蓝江华	龙凤生产路02路线纵断面图	
日 期	2024. 04		
比 例	见 图	图 号	DL-DL-38