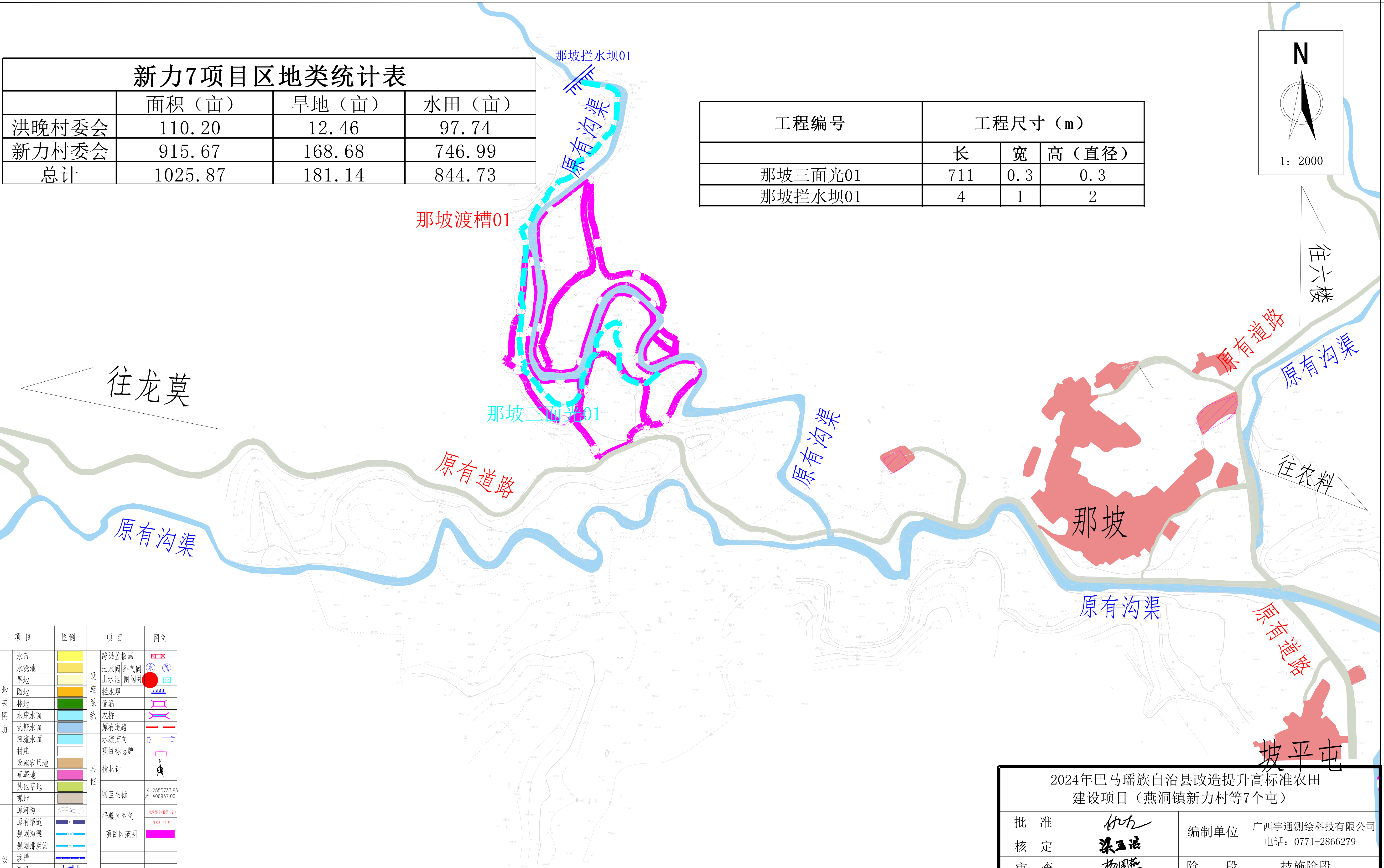



2024年巴马瑶族自治县改造提升高标准农田建设项目（燕洞镇新力村等7个屯）规划图

新力7项目区地类统计表			
	面积（亩）	旱地（亩）	水田（亩）
洪晚村委会	110.20	12.46	97.74
新力村委会	915.67	168.68	746.99
总计	1025.87	181.14	844.73

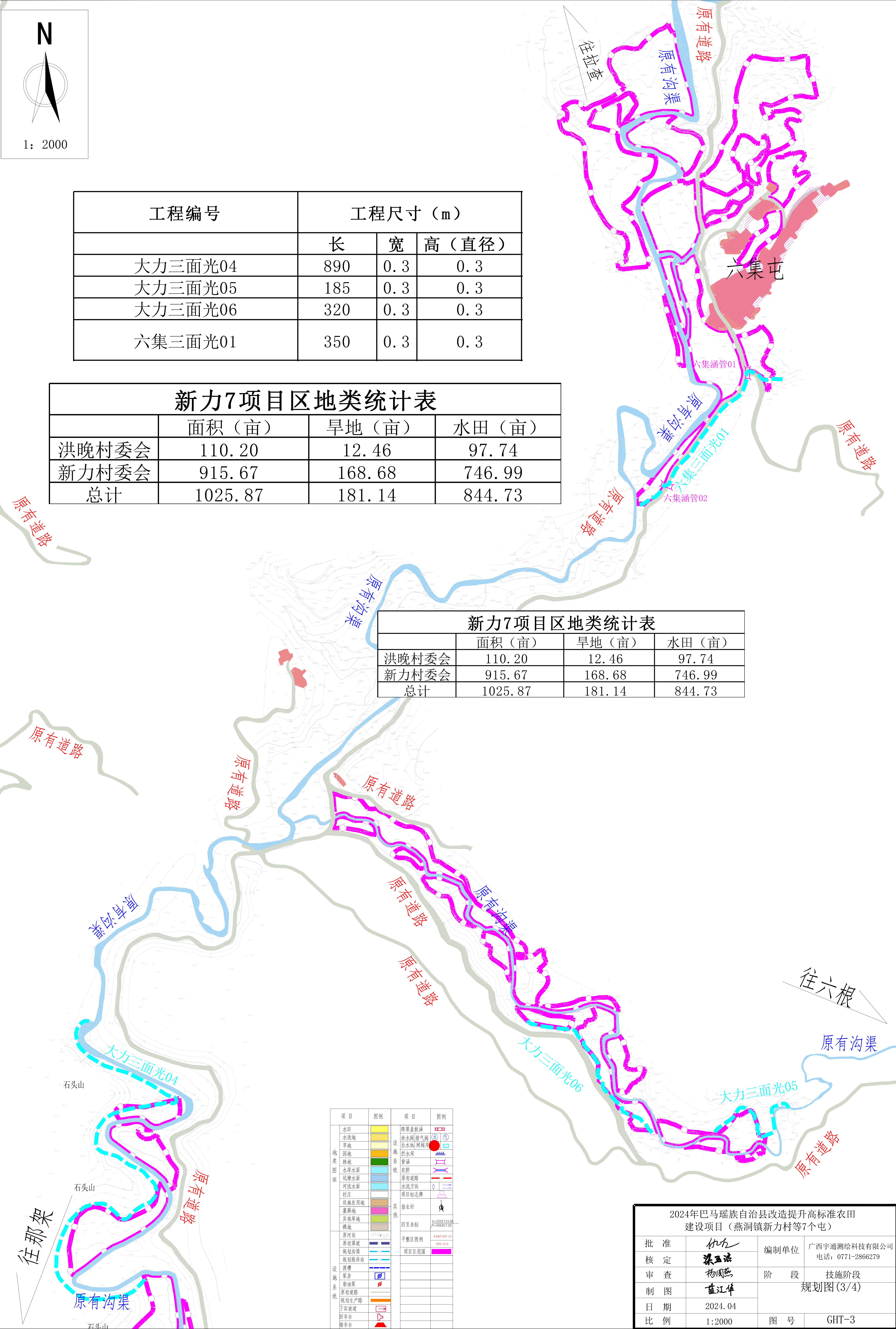
工程编号	工程尺寸（m）		
	长	宽	高（直径）
那坡三面光01	711	0.3	0.3
那坡拦水坝01	4	1	2




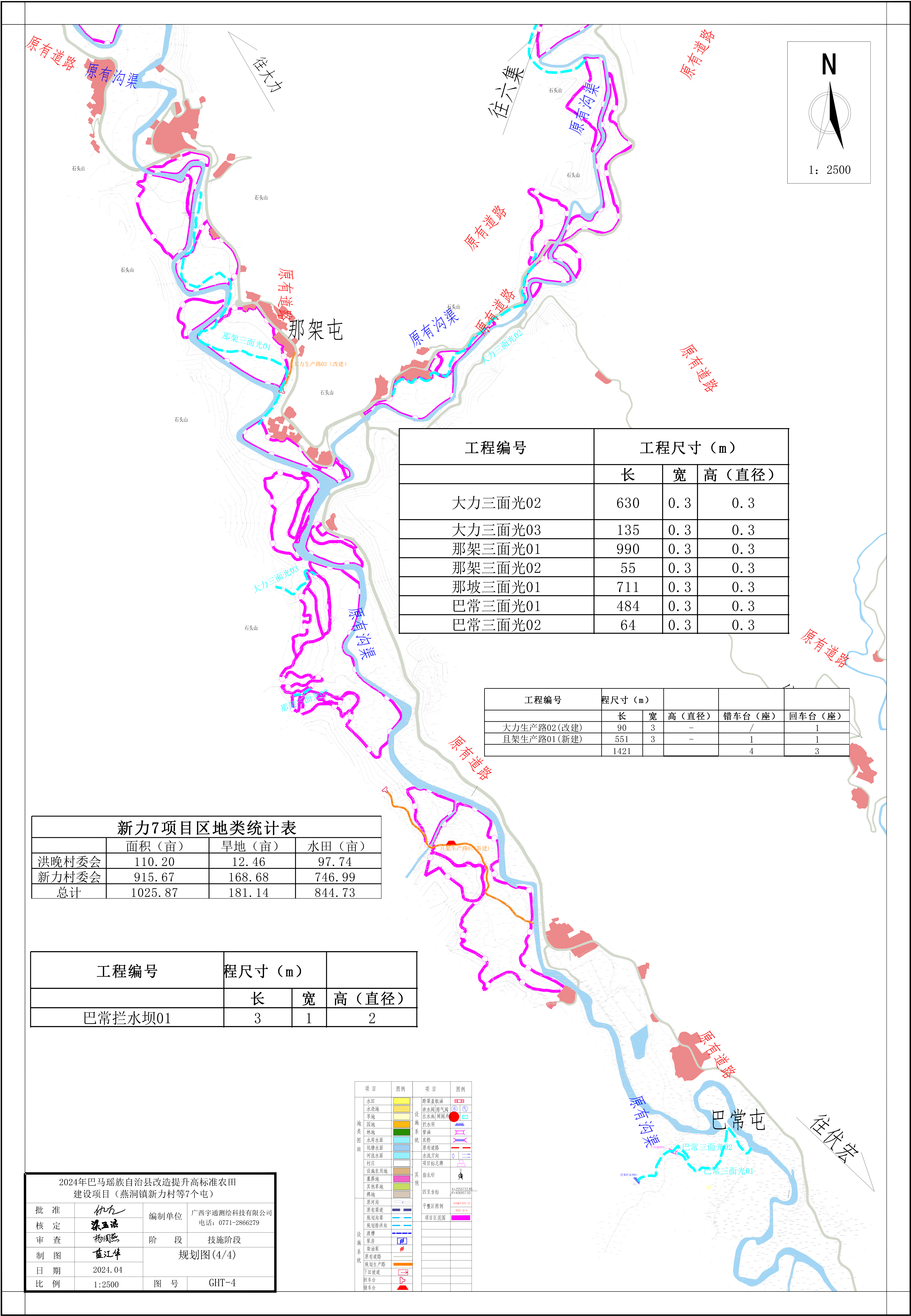
项 目	图 例	项 目	图 例
水田		跨渠盖板涵	
水浇地		泄水闸 排气阀	
旱地		出水池 闸阀井	
园地		拦水坝	
林地		管涵	
水库水面		农桥	
坑塘水面		原有道路	
河流水面		水流方向	
村庄		项目标志牌	
设施农用地		指北针	
墓地		其他	
其他草地		四至坐标	
裸地		平整区图例	
原河沟		项目区范围	
原有渠道			
规划沟渠			
规划排洪沟			
渡槽			
泵房			
柴油泵			
原有道路			
规划生产路			
下田坡道			
回车台			
错车台			

2024年巴马瑶族自治县改造提升高标准农田 建设项目（燕洞镇新力村等7个屯）			
批 准	仇力	编制单位	广西宇通测绘科技有限公司
核 定	梁玉洁	电 话	0771-2866279
审 查	杨国燕	阶 段	技施阶段
制 图	蓝江华	规划图(1/4)	
日 期	2024.04		
比 例	1:2000	图 号	GHT-1

2024年巴马瑶族自治县改造提升高标准农田建设项目（燕洞镇新力村等7个屯）规划图



2024年巴马瑶族自治县改造提升高标准农田建设项目（燕洞镇新力村等7个屯）规划图



工程编号	工程尺寸（m）		
	长	宽	高（直径）
大力三面光02	630	0.3	0.3
大力三面光03	135	0.3	0.3
那架三面光01	990	0.3	0.3
那架三面光02	55	0.3	0.3
那坡三面光01	711	0.3	0.3
巴常三面光01	484	0.3	0.3
巴常三面光02	64	0.3	0.3

工程编号	程尺寸（m）				
	长	宽	高（直径）	错车台（座）	回车台（座）
大力生产路02(改建)	90	3	-	/	1
且架生产路01(新建)	551	3	-	1	1
	1421			4	3

新力7项目区地类统计表			
	面积（亩）	旱地（亩）	水田（亩）
洪晚村委会	110.20	12.46	97.74
新力村委会	915.67	168.68	746.99
总计	1025.87	181.14	844.73

工程编号	程尺寸（m）		
	长	宽	高（直径）
巴常拦水坝01	3	1	2

2024年巴马瑶族自治县改造提升高标准农田 建设项目（燕洞镇新力村等7个屯）			
批 准	杨 江 华	编制单位	广西宇通测绘科技有限公司 电话：0771-2866279
核 定	梁 玉 洁		
审 查	杨 国 杰	阶 段	技施阶段
制 图	蓝 江 华	规划图(4/4)	
日 期	2024.04	图 号	GHT-4
比 例	1:2500		

项 目	图 例	项 目	图 例
水田		跨越灌溉渠	
水浇地		排水沟/排气沟	
旱地		排水沟/排水沟	
园地		拦水坝	
林地		管涌	
水库水面		淤积	
坑塘水面		原有道路	
河流水面		水流方向	
村庄		项目标志牌	
设施农用地		指北针	
墓葬地		其他	
其他草地		四至坐标	
裸地		平整区图例	
原有沟渠		项目区范围	
原有渠道			
规划沟渠			
规划排洪沟			
灌溉			
泵站			
柴油泵			
原有道路			
规划生产路			
下田坡道			
回车台			
错车台			