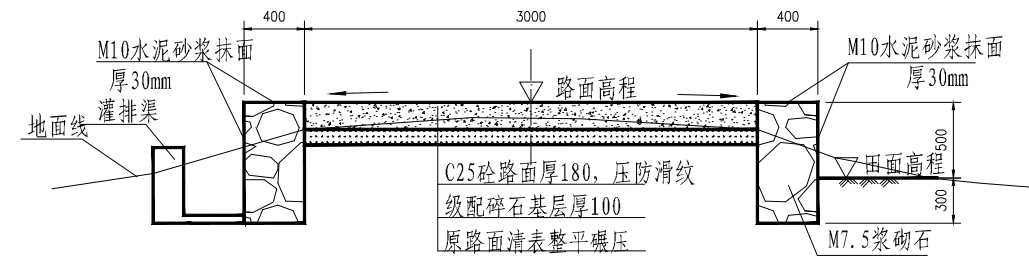


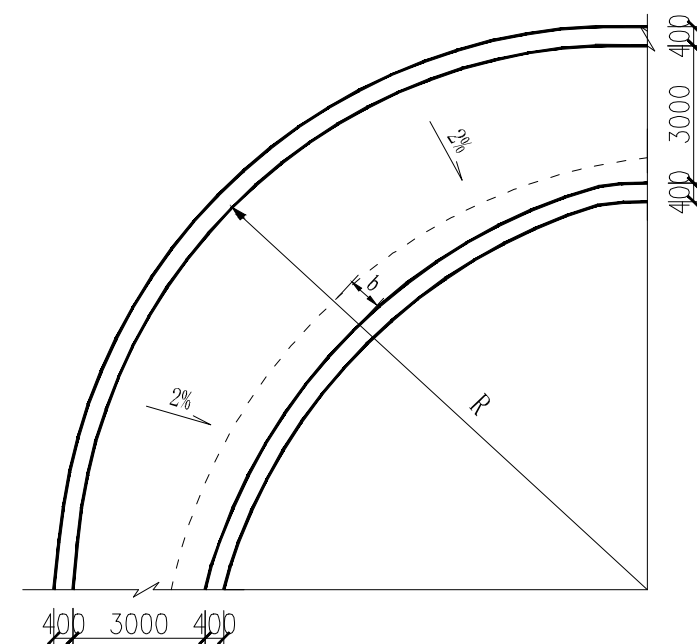
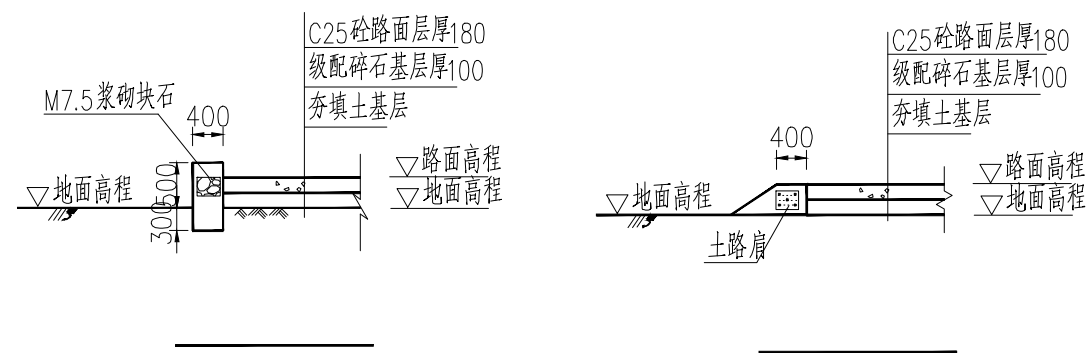
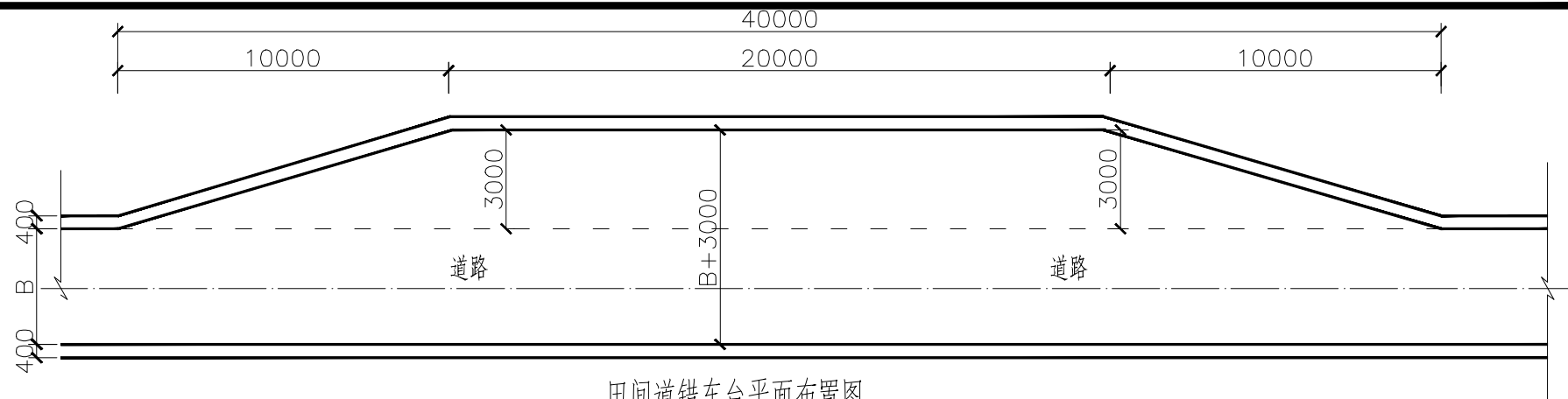
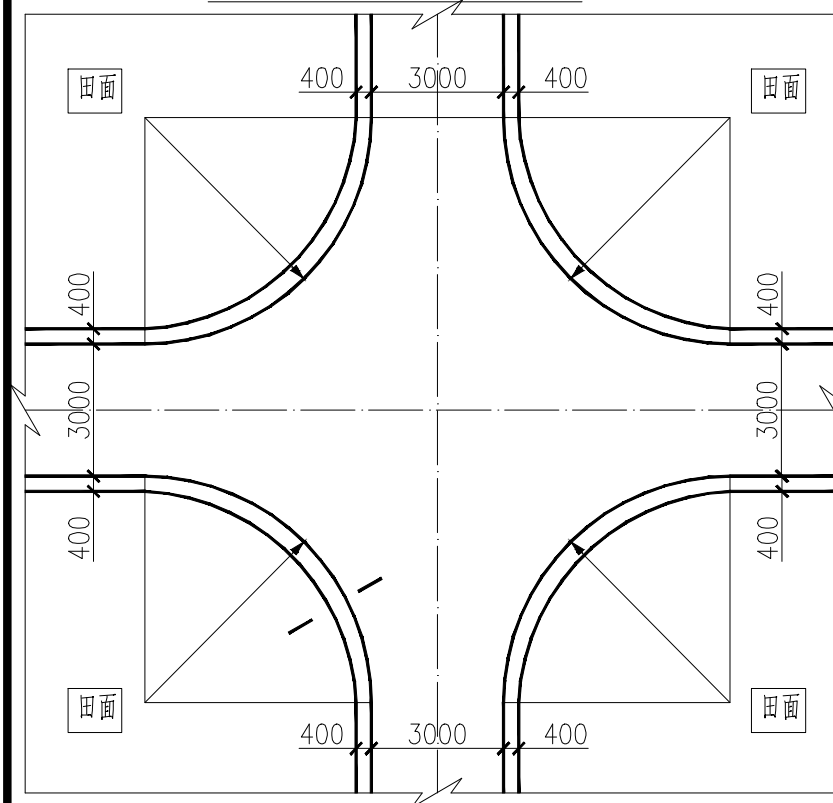
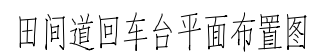
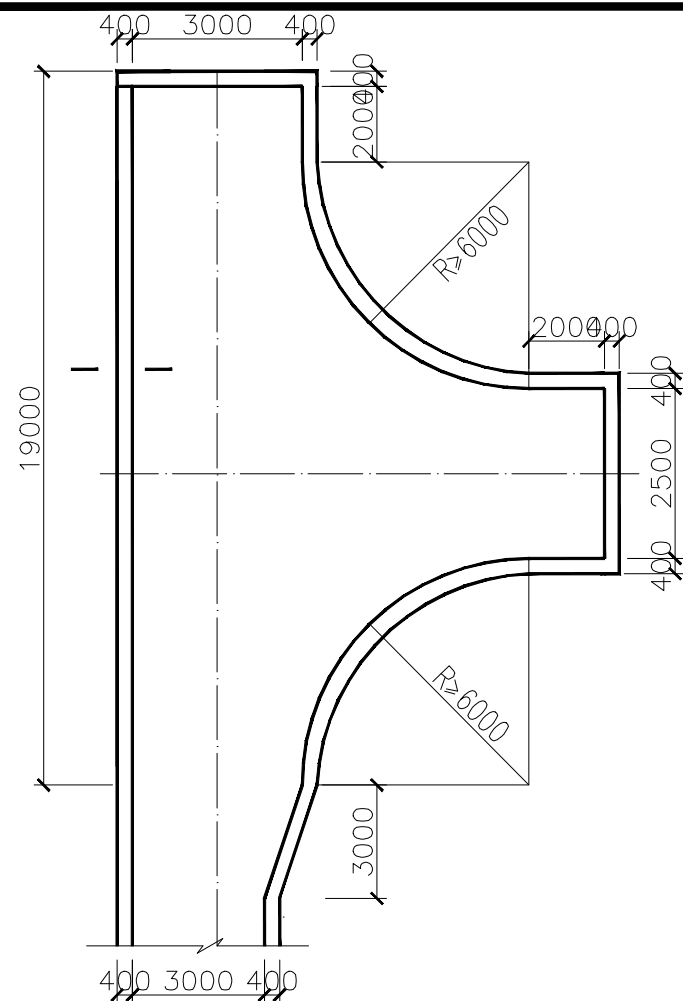
说明:

- 图中单位除高程以m计外,其余以mm计;
- 道路特性表详见项目规划图;
- 田间道路路面纵向放坡坡度不大于12%,生产路路面纵向放坡坡度不大于14%;
- 道路混凝土路肩须每隔15m设置一道20mm宽沉降缝,沉降缝内填塞沥青砂浆;
- 道路按每5m设置一道伸缩缝;
- 田间主道路床必须压实,要求每200~300m 抽检一组压实度,无资料或压实度小于94%不得浇筑砼路面;
- 路肩外露高度 Δh 不小于图中标注值,其具体大小详见道路纵断面图;

- 新建道路在填土前须先收集300mm厚表土,而后碾压夯实路基,收集的表土就近回填平整于新增耕地表层;
- 级配碎石基层压实度不应小于0.94;路床压实度不应小于0.93;弃填土应分层夯实,压实度不小于0.93;道路弃填土垫层不能采用耕植土、腐植土、淤泥土等,应采用山土回填;
- 部分渠道与道路结合布置的利用路肩作为一边渠肩,具体见结合布置图。
- 石料可采用轧制碎石或天然碎石,碎石的扁平细长颗粒不宜超过20%并不得有其他杂质,石料压碎值小于35。



2024年巴马瑶族自治县新建高标准农田建设项目 (东山乡长垌村大卡雅屯、江团村弄结屯、弄金屯、巴拉屯)			
批 准	机九	编制单位	广西宇通测绘科技有限公司 电话: 0771-2866279
核 定	梁玉洁		
审 查	杨国燕	阶 段	技施阶段
制 图	蓝江华	生产路断面图	
日 期	2024. 4		
比 例	见 图	图 号	DT-1




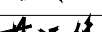


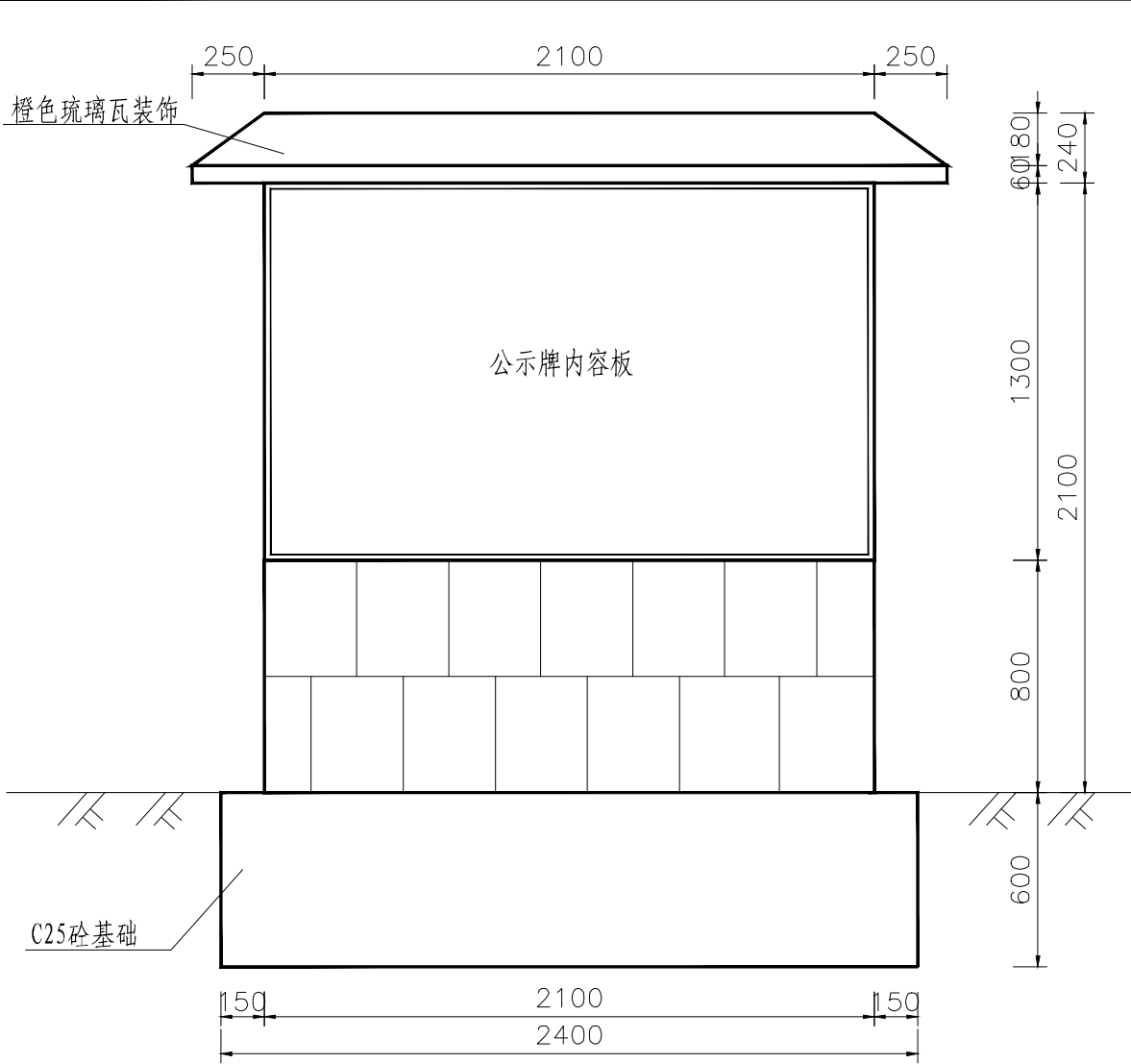
C25 砼路面道路车道路面加宽值

平曲线半径 (m)	250~ 200	200~ 150	150~ 100	100~70	70~50	50~30	30~25	25~20	20~15	15~10
加宽值(m)	0.4	0.6	0.8	1.0	1.2	1.4	1.8	2.2	2.5	2.8

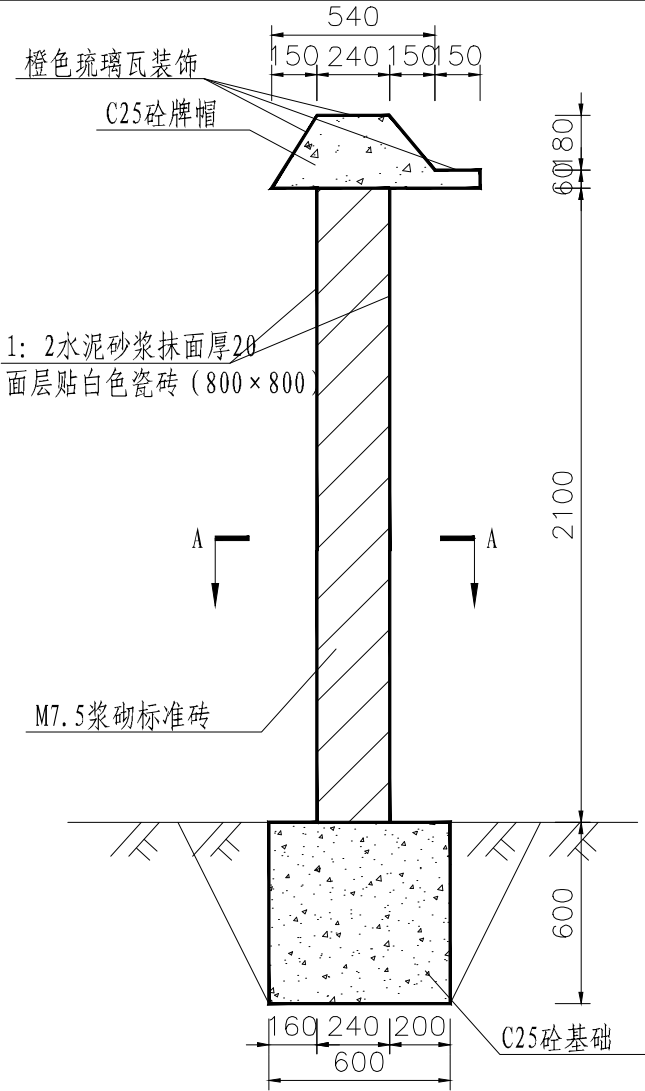
说明：

- 1、图中单位高程以m计,其余以mm计。
- 2、回车平台设置于断头的田间道末端,错车台设置于没有路口的田间道路边上。
- 3、回车台、错车台所用材料和厚度与道路一致,具体布置位置可根据村民实际需要以及实际地形确定。
- 4、砼路面采用C25二级配混凝土,砼路面需设置防滑刻纹;级配碎石基层压实后孔隙率不大于22%;路基压实度不应小于0.91;夯填土应分层夯实,层厚小于30cm,压实度不小于0.94,道路夯填土垫层不能采用耕植土、腐植土、淤泥土。
- 5、田间道交叉路口及拐弯处转弯半径不小于6m,当场地条件困难的,陡降坡处外,路面内边缘最小转弯半径可减少3m。
- 6、泥结碎石路面压实度不小于0.94;级配碎石基层压实度不小于0.92;路床压实度不小于0.91;土路肩压实度不小于0.93;夯填土应分层夯实,压实度不小于0.93。
- 7、路肩埋深深度应不小于30cm,地基承载力应不小于150MPa。
- 8、C25砼路面道路平曲线半径 $\leq 250\text{m}$ 时,应在圆曲线内侧等宽加宽田间道路面。单车道路面加宽值,应符合“C25砼路面道路车道路面加宽值”表中规定,单车道路面加宽值,可采用 $1/2$ 的双车道路面加宽值。在地形复杂的路段,可将加宽值的50%设在弯道外侧。


2024年巴马瑶族自治县新建高标准农田建设项目			
(东山乡长垌村大卡雅屯、江团村弄结屯、弄金屯、巴拉屯)			
批 准		编制单位	广西宇通测绘科技有限公司 电话：0771-2866279
核 定			
审 查		阶 段	技施阶段
制 图		田间道路附属建筑物结构图	
日 期	2024. 4		
比 例	见 图	图 号	DT-2



大公示牌正立面图: 25

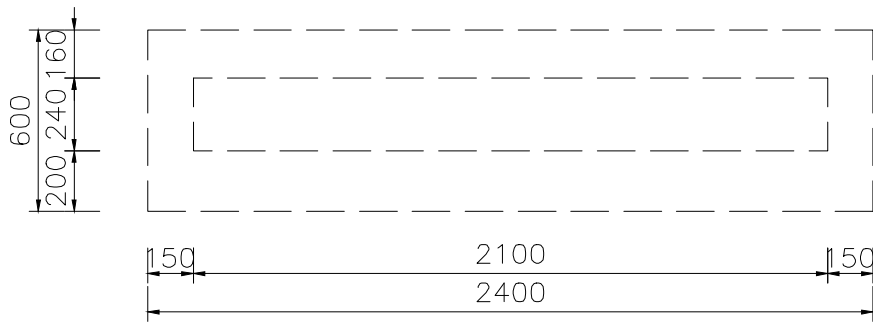


大公示牌侧剖面图: 25



大公示牌俯视图: 25

标识牌工程量表			
1	标识牌		工程量
(2)	人工挖土方	m ³	1.66
(3)	回填土夯实	m ³ 实方	0.79
(4)	C25砼基础	m ³	0.86
(5)	M7.5浆砌砖	m ³	1.06
(6)	C25砼牌帽	m ³	0.27
(7)	1: 2水泥砂浆抹面厚20	m ²	7.10
(8)	白色瓷砖 (800*800)	m ²	6.09
(9)	模板制作、安装及拆除	m ²	2.74



1: 25

高标准农田国家标识图案颜色					
编号	颜色				
1		C89	M48	Y100	K12
2		C82	M27	Y100	K0
3		C53	M7	Y98	K0
4		C9	M79	Y100	K0
5		C2	M56	Y93	K0

注: 4、5为球形渐变



大公示牌内容板图样: 25



小标识牌内容板图样: 25

说明:

- 1、本图单位尺寸均以mm计。
- 2、本项目共设1座大公示牌。
- 3、公示牌砌体外露表面均采用1: 2水泥砂浆抹面20厚。
- 4、正背裸露面贴800*800白色瓷砖，顶部用橙色琉璃瓦装饰。
- 5、小标识牌按农业农村部办公厅2020年11月13日发布的《农业农村部办公厅关于规范统一高标准农田国家标识的通知》（农办建【2020】7号）要求，用瓷砖烧制；
- 6、每一条渠道、堰坝、道路均需贴标识牌，贴在显目的地

2024年巴马瑶族自治县新建高标准农田建设项目			
(东山乡长垌村大卡雅屯、江团村弄结屯、弄金屯、巴拉屯)			
批 准		编制单位	广西宇通测绘科技有限公司
核 定		电 话	0771-2866279
审 查		阶 段	技施阶段
制 图		大公示牌和小标识牌设计图	
日 期	2024. 4		
比 例	见 图	图 号	DT-3