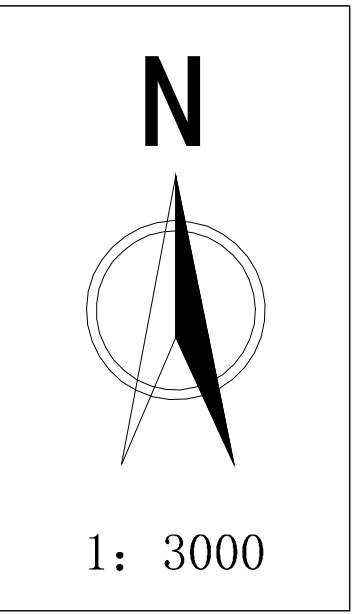


2024年巴马瑶族自治县新建高标准农田建设项目（东山乡弄山村等4个屯）规划图（1/4）

弄山4项目区地类统计表

	面积（亩）	旱地（亩）
江团村委会	317.50	317.50
弄谟村委会	359.64	359.64
弄山村委会	491.13	491.13
文钱村委会	282.31	282.31
长垌村委会	457.64	457.64
总计	1908.22	1908.22



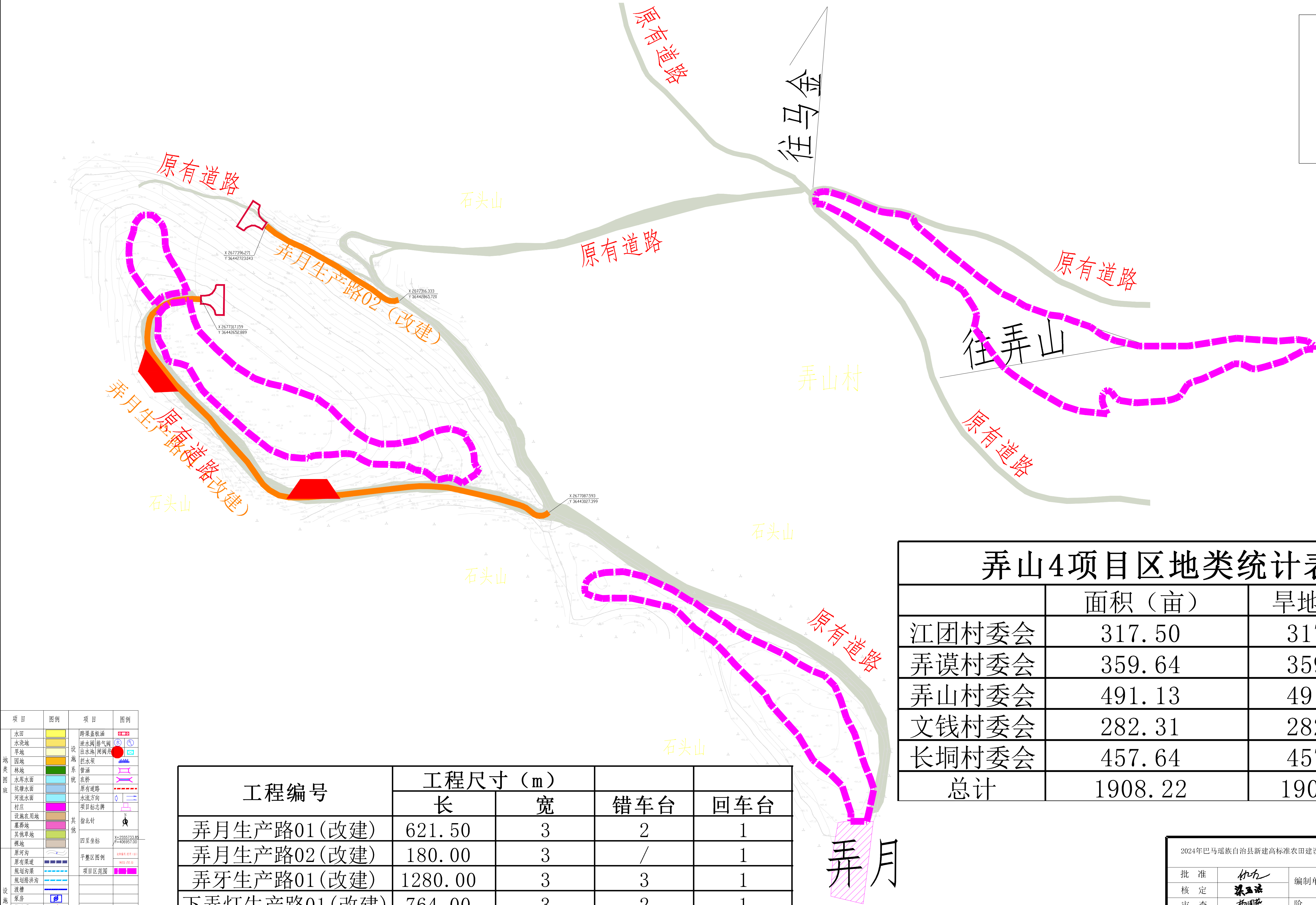
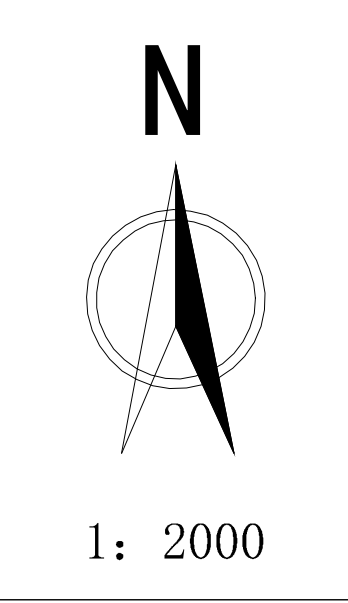
项目	图例	项目	图例
水田		跨溪盖板涵	
水浇地		进水管/排气阀	
旱地		出水管/闸阀井	
园地		拦水坝	
林地		管道	
水域水面		渡槽	
坑塘水面		原有道路	
河流水面		水流方向	
村庄		项目标志牌	
设施农用地		其他	
墓群地		指向标	
其他耕地		四至坐标	
裸地		平整区范围	
原河沟		项目区范围	
原有渠道			
规划沟渠			
规划排水沟			
通槽			
泵站			
微灌系统			
原有道路			
规划生产路			
田间道路			
回车台			
错车台			

工程编号	工程尺寸（m）		错车台	回车台
	长	宽		
弄月生产路01(改建)	621.50	3	2	1
弄月生产路02(改建)	180.00	3	/	1
弄牙生产路01(改建)	1280.00	3	3	1
下弄灯生产路01(改建)	764.00	3	2	1
弄哈生产路01(改建)	1036.00	3	1	/

2024年巴马瑶族自治县新建高标准农田建设项目（东山乡弄山村等4个屯）				
批 准	仇九	编制单位	广西宇通测绘科技有限公司	
核 定	梁玉洁		电话：0771-2866279	
审 查	杨国燕	阶 段	技施阶段	
制 图	蓝江华	项目平面布局图		
日 期	2024.04			
比 例	1:3000	图 号	GHT-1	



2024年巴马瑶族自治县新建高标准农田建设项目（东山乡弄山村等4个屯）规划图（2/4）



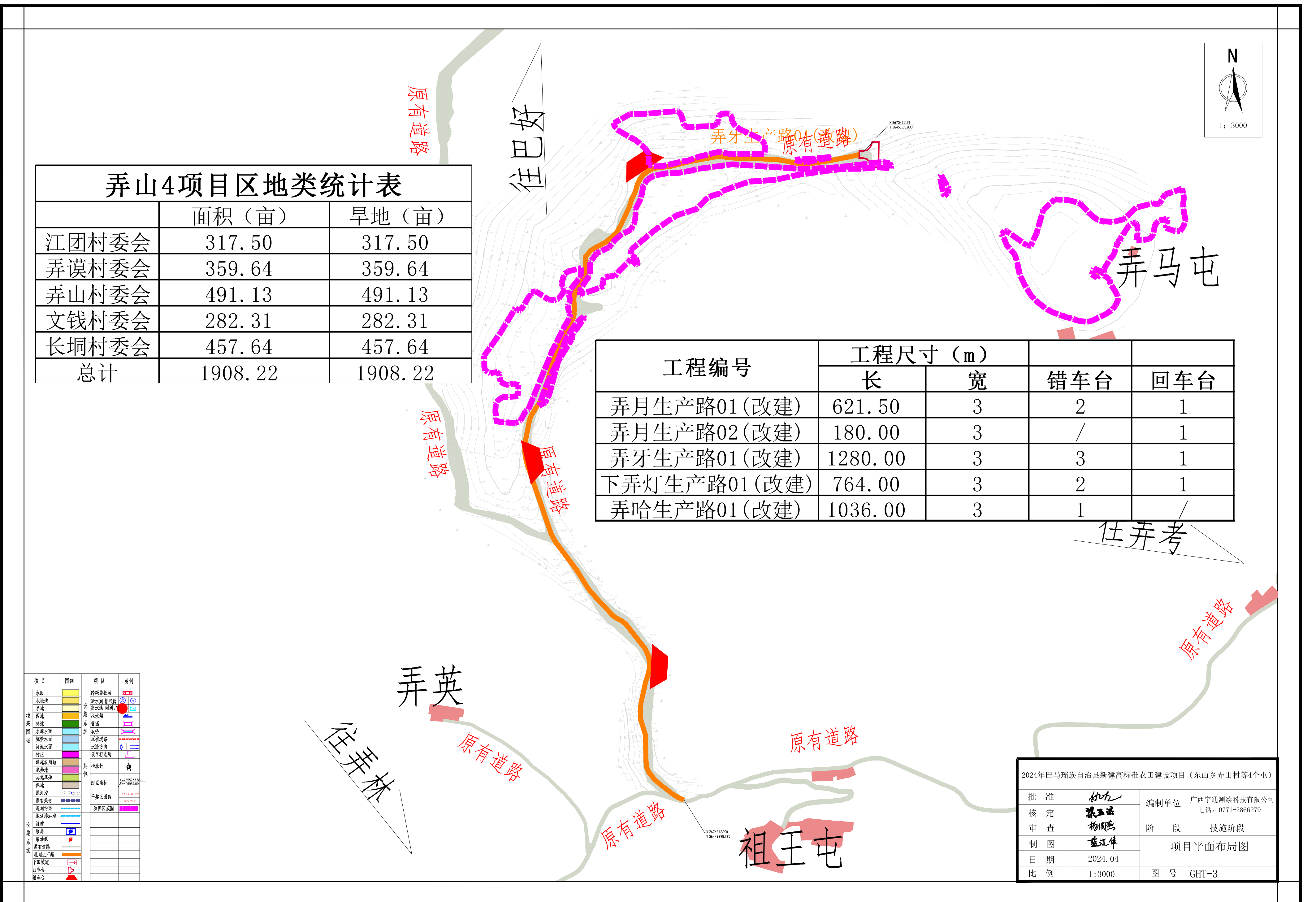
弄山4项目区地类统计表		
	面积（亩）	旱地（亩）
江团村委会	317.50	317.50
弄谟村委会	359.64	359.64
弄山村委会	491.13	491.13
文钱村委会	282.31	282.31
长垌村委会	457.64	457.64
总计	1908.22	1908.22

工程编号	工程尺寸（m）		错车台	回车台
	长	宽		
弄月生产路01(改建)	621.50	3	2	1
弄月生产路02(改建)	180.00	3	/	1
弄牙生产路01(改建)	1280.00	3	3	1
下弄灯生产路01(改建)	764.00	3	2	1
弄哈生产路01(改建)	1036.00	3	1	/

项目	图例	项目	图例
水田		防渗量板涵	
水浇地		涵水侧排水沟	
旱地		出水涵/田间井	
园地		拦水坝	
林地		管涵	
水库水面		农桥	
坑塘水面		原有道路	
河流水面		水流方向	
村庄		项目标志牌	
设施农用地		其他	
寨桑地		指北针	
其他草地		四至坐标	
裸地		平差区图例	
原河沟		项目区范围	
原有渠道			
规划沟渠			
规划排洪沟			
道路			
桥梁			
泵站			
原有道路			
规划生产路			
下田坡道			
回车台			
错车台			

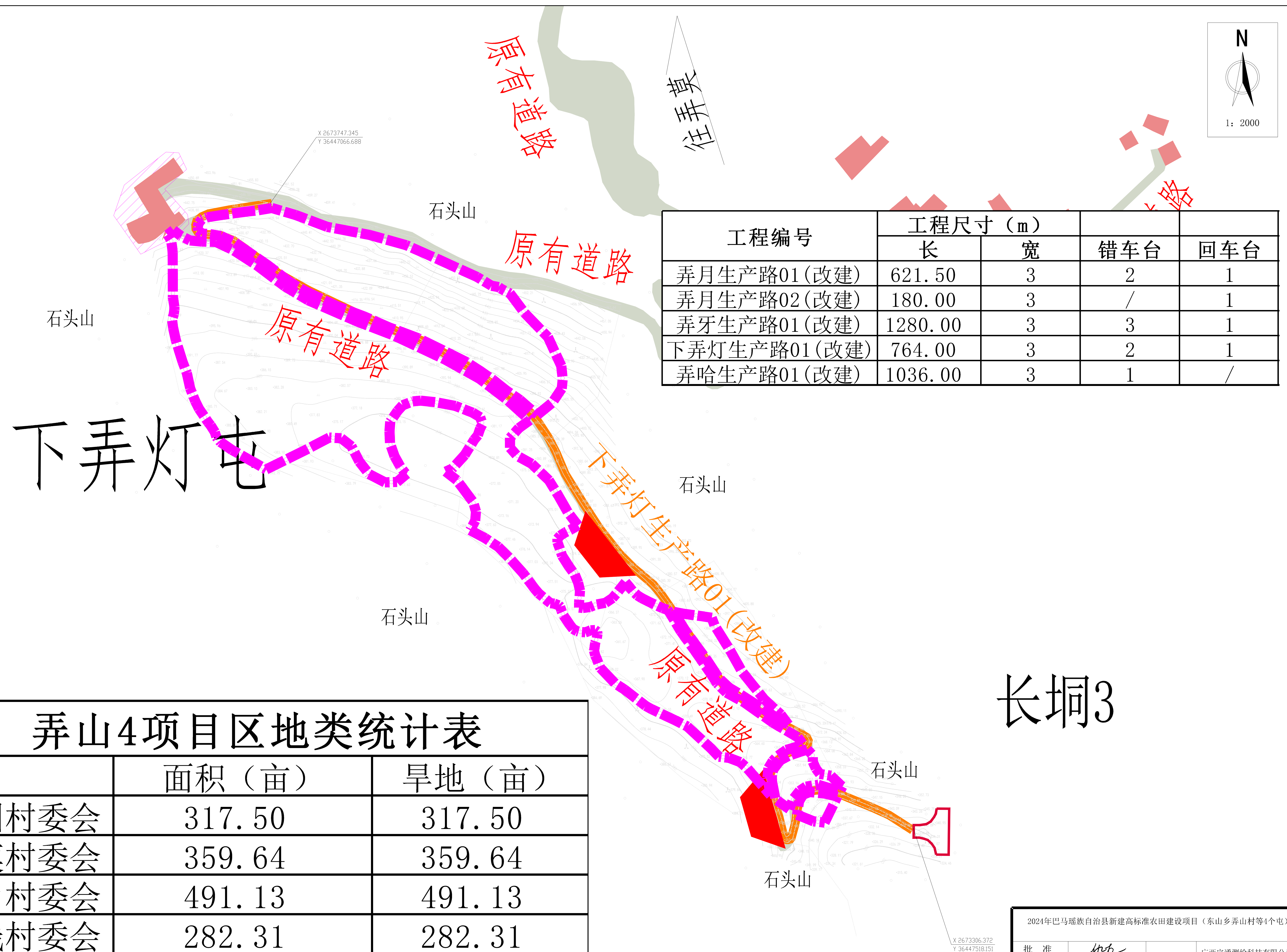
2024年巴马瑶族自治县新建高标准农田建设项目（东山乡弄山村等4个屯）			
批准		编制单位	广西宇通测绘科技有限公司
核定		阶段	技施阶段
审查		项目平面布局图	
制图			
日期	2024.04	图号	GHT-2
比例	1:2000		

2024年巴马瑶族自治县新建高标准农田建设项目（东山乡弄山村等4个屯）规划图（3/4）





2024年巴马瑶族自治县新建高标准农田建设项目（东山乡弄山村等4个屯）规划图（4/4）



	面积（亩）	旱地（亩）
江团村委会	317.50	317.50
弄谟村委会	359.64	359.64
弄山村委会	491.13	491.13
文钱村委会	282.31	282.31
长垌村委会	457.64	457.64
总计	1908.22	1908.22

工程编号	工程尺寸 (m)		错车台	回车台
	长	宽		
弄月生产路01(改建)	621.50	3	2	1
弄月生产路02(改建)	180.00	3	/	1
弄牙生产路01(改建)	1280.00	3	3	1
下弄灯生产路01(改建)	764.00	3	2	1
弄哈生产路01(改建)	1036.00	3	1	/

	项目	图例	项目	图例
地类图斑	水田		跨渠盖板涵	
	水浇地		进户燃气管线	
	旱地		出水涵/闸/涵洞	
	园地		桥涵渠	
	林地		管道	
	水域水面		农桥	
	坑塘水面		水流方向	
	河流水面		项目标志牌	
	村庄		其他	
	设施农用地		北斗桩	
基本农田		四至坐标	X=2550.233 Y=40085.70	
其他耕地				
裸地				
设施系统	原有河道		平整区图例	
	原有渠道		项目区农田	
	规划沟渠			2023/12/21
	规划疏洪沟			
	渡槽			
	渠房			
	柴油池			
	原有道路			
	规划生产路			
	下田坡道			
回车台				
翻车台				

2024年巴马瑶族自治县新建高标准农田建设项目（东山乡弄山村等4个屯）				
批准	杨力	编制单位	广西宇通测绘科技有限公司	
核定	梁玉洁		电话：0771-2866279	
审查	杨国燕	阶段	设施阶段	
制图	蓝江华	项目平面布局图		
日期	2024.04			
比例	1:2000	图号	GHT-4	