

2024年巴马瑶族自治县新建高标准农田建设项目（巴马镇元吉村等11个屯）土方图

格田明细表


格田编号	面积(m²)	设计高程(m)	挖方面积(m²)	填方面积(m²)	挖方量(m³)	填方量(m³)	挖填差(m³)	表土剥离面积(m²)	表土剥离量(m³)
1	2155.76	333.43	1034.08	1121.68	486.8	490.7	-3.9	2155.76	431.2
2	2412.64	330.74	1112.88	1299.78	1007.4	1006.4	1.0	2412.64	482.5
3	2687.61	339.89	1075.34	1612.29	1007.1	1001.2	5.9	2687.61	537.5
4	1604.07	333.74	933.03	671.05	448.0	447.2	0.8	1604.07	320.8
5	2678.84	330.07	1090.62	1588.20	1273.5	1284.1	-10.6	2678.84	535.8
6	5168.25	328.19	2787.52	2380.77	1447.5	1489.3	-41.8	5168.25	1033.7
7	2947.79	332.28	1531.25	1416.50	1336.9	1332.7	4.2	2947.79	589.6
8	3327.15	336.10	1438.66	1889.57	746.6	765.8	-19.2	3327.15	665.4
9	4014.96	327.77	1988.21	2026.81	1559.2	1544.7	14.5	4014.96	803.0
10	3357.83	326.78	1424.59	1933.29	1204.5	1182.4	22.1	3357.83	671.6
11	3551.61	325.55	1201.36	2350.27	760.4	768.8	-8.4	3551.61	710.3
12	3815.87	325.05	1892.49	1923.39	482.2	458.7	23.5	3815.87	763.2
13	3330.04	326.31	1496.68	1833.38	843.5	837.6	5.9	3330.04	666.0
14	10408.51	326.52	4420.14	5995.58	2381.5	3478.1	-1046.6	10408.51	2081.7
15	12402.54	325.05	6984.57	5418.01	1785.5	1839.1	-53.6	12402.54	2480.5
16	4799.18	326.46	3193.08	1606.09	2409.1	434.0	1975.1	4799.18	959.8
17	3835.43	325.57	2011.54	1823.82	377.0	359.6	17.4	0.00	0.0
18	10708.01	324.68	4506.24	6201.77	1375.0	1423.2	-58.2	10708.01	2141.6
19	2091.82	326.29	2091.83	0.00	4175.6	0.0	4175.6	2091.82	418.4
20	3229.74	326.00	1988.89	1240.85	1048.6	539.1	509.5	3229.74	645.9
小计	88527.65		44203.00	44333.10	26155.9	20634.7	5521.2	84692.22	16938.5

格田明细表

格田编号	面积(m²)	设计高程(m)	挖方面积(m²)	填方面积(m²)	挖方量(m³)	填方量(m³)	挖填差(m³)	表土剥离面积(m²)	表土剥离量(m³)
41	2076.71	311.35	995.42	1082.29	598.6	593.4	5.2	2076.71	415.3
42	10320.01	310.94	4245.54	6077.10	3831.6	3815.9	15.7	10320.01	2064.0
43	9041.79	311.46	4331.25	4710.54	3662.2	3598.6	63.6	9041.79	1808.4
44	5131.69	313.86	1917.17	3214.52	4012.7	4023.6	-10.9	5131.69	1026.3
45	6193.11	315.04	2848.25	3346.00	6309.6	6272.1	37.5	6193.11	1238.6
46	810.69	316.49	378.84	431.88	450.9	446.4	4.5	810.69	162.1
47	589.00	310.10	287.94	301.06	15.0	15.8	-0.8	0.00	0.0
小计	34163.00		8033.47	8673.77	18880.6	18765.8	114.8	221674.70	6714.7

格田明细表

格田编号	面积(m²)	设计高程(m)	挖方面积(m²)	填方面积(m²)	挖方量(m³)	填方量(m³)	挖填差(m³)	表土剥离面积(m²)	表土剥离量(m³)
21	5242.82	324.54	2160.79	3082.03	1611.9	2651.7	-1039.8	5242.82	1048.6
22	2081.73	325.47	794.88	1286.87	775.1	778.1	-3.0	2081.73	416.3
23	5413.84	324.00	1042.29	4371.55	367.3	3532.1	-3154.8	5413.84	1082.8
24	13711.69	323.86	6472.78	7224.17	4924.2	4844.1	80.1	13711.69	2742.3
25	742.26	324.77	406.89	335.39	94.1	94.1	3.9	742.26	148.5
26	278.79	325.77	278.79	0.00	0.0	0.0	0.0	0.00	0.0
27	8151.09	324.94	2693.02	5458.05	1688.8	1731.6	-42.8	8151.09	1630.2
28	9229.78	327.15	4462.03	4767.76	4737.0	4659.8	77.2	9229.78	1846.0
29	5353.83	324.28	1948.29	3405.56	1389.1	1410.6	-21.5	5353.83	1070.8
30	8985.60	326.63	4890.62	4295.03	5160.4	5205.6	-45.2	8985.60	1797.1
31	8601.76	311.83	4143.58	4460.31	1400.8	1352.6	48.2	8601.76	1720.4
32	2426.37	312.42	1524.53	901.66	612.0	612.3	-0.3	2426.37	485.3
33	7832.64	311.56	3293.84	4538.83	2047.0	2112.7	-65.7	7832.64	1566.5
34	3921.81	314.72	1926.05	1995.78	2079.2	2076.0	3.2	3921.81	784.4
35	5639.04	311.65	2831.01	2808.02	1274.6	1275.3	-0.7	5639.04	1127.8
36	7824.61	313.45	3777.88	4046.69	4400.3	4405.0	-4.7	7824.61	1564.9
37	8249.61	310.64	3444.34	4805.24	2284.8	2292.6	2.2	8249.61	1649.9
38	392.97	310.98	213.65	179.35	19.8	20.0	-0.2	0.00	0.0
39	773.92	310.04	431.64	342.27	29.9	31.9	-2.0	0.00	0.0
40	2980.83	310.33	1417.52	1386.35	277.3	283.4	-6.1	0.00	0.0
小计	107637.89		42214.11	43092.25	35187.5	39353.5	-4166.0	103900.70	20681.8



格田挖填示意表

高程范围	颜色
-3.14米 --- 0米	
0米 --- 4.05米	
31 311.83	格田编号 设计标高

2024年巴马瑶族自治县新建高标准农田建设项目
(巴马镇元吉村等11个屯)

批准	仇力	编制单位	广西宇通测绘科技有限公司
核定	梁玉洁	电话:	0771-2866279
审查	杨国燕	阶段	技施阶段
制图	蓝江华	小变大土方图	
日期	2024.04	图号	TFT-1
比例	1:1500		

2024年巴马瑶族自治县新建高标准农田建设项目（巴马镇元吉村等11个屯）土方图

格田明细表


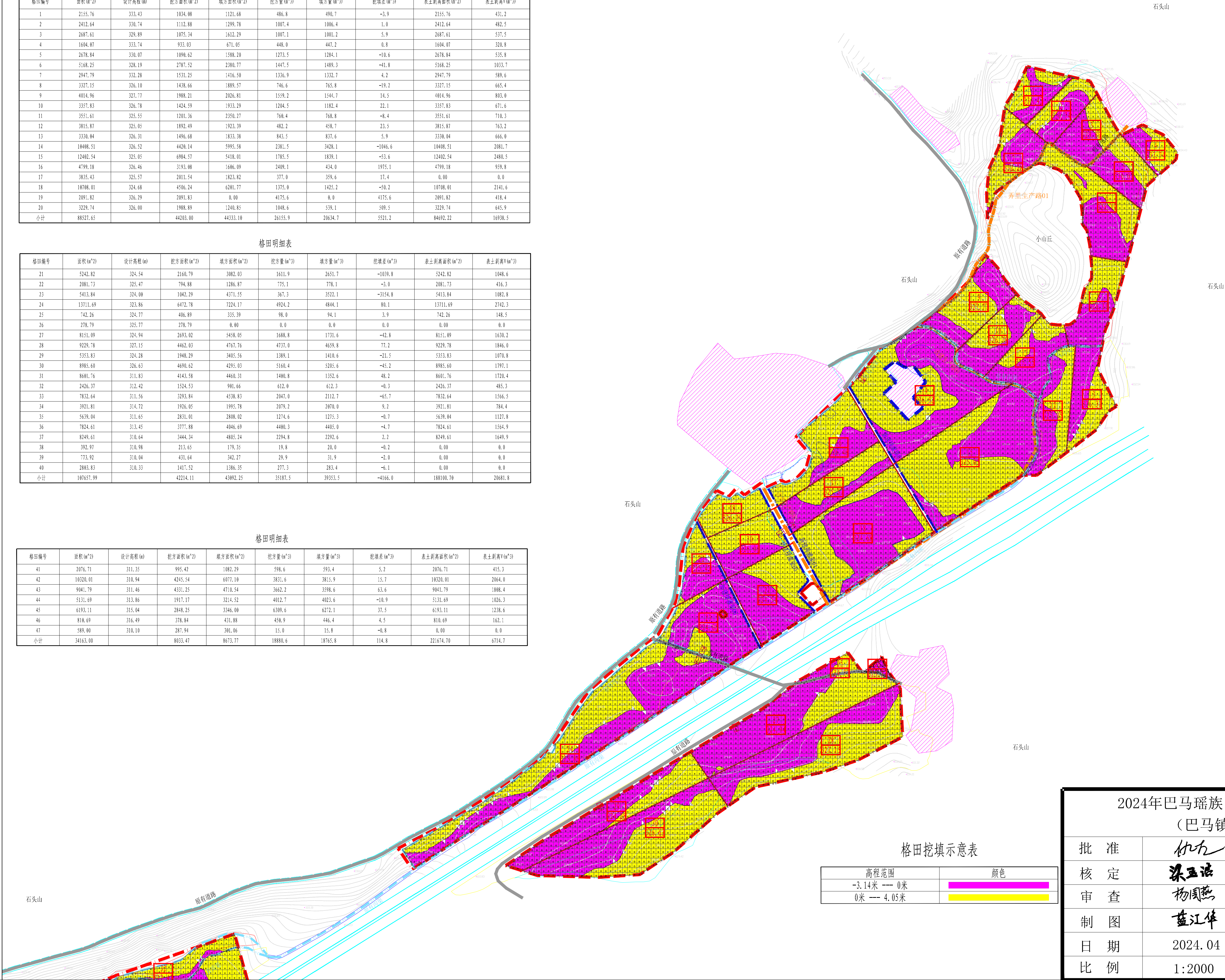
格田编号	面积(m²)	设计高程(m)	挖方面积(m²)	填方面积(m²)	挖方量(m³)	填方量(m³)	挖填差(m³)	表土剥离面积(m²)	表土剥离Y(m³)
1	2155.76	333.43	1034.08	1121.68	486.8	490.7	-3.9	2155.76	431.2
2	2412.64	330.74	1112.88	1299.78	1007.4	1066.4	1.0	2412.64	482.5
3	2687.61	329.89	1075.34	1612.29	1007.1	1001.2	5.9	2687.61	537.5
4	1604.07	333.74	933.03	671.05	448.0	447.2	0.8	1604.07	320.8
5	2678.84	330.07	1090.62	1588.20	1273.5	1284.1	-10.6	2678.84	535.8
6	5168.25	328.19	2787.52	2380.77	1447.5	1489.3	-41.8	5168.25	1033.7
7	2947.79	332.28	1531.25	1416.50	1336.9	1332.7	4.2	2947.79	589.6
8	3327.15	326.10	1438.66	1889.57	746.6	765.8	-19.2	3327.15	665.4
9	4014.96	327.77	1988.21	2026.81	1559.2	1544.7	14.5	4014.96	803.0
10	3357.83	326.78	1424.59	1933.29	1204.5	1182.4	22.1	3357.83	671.6
11	3551.61	325.55	1201.36	2350.27	760.4	768.8	-8.4	3551.61	710.3
12	3815.87	325.05	1892.49	1923.39	482.2	458.7	23.5	3815.87	763.2
13	3330.04	326.31	1496.68	1833.38	843.5	837.6	5.9	3330.04	666.0
14	10406.51	326.52	4420.14	5995.58	2381.5	3428.1	-1046.6	10406.51	2081.7
15	12402.54	325.05	6984.57	5418.01	1785.5	1839.1	-53.6	12402.54	2480.5
16	4799.18	326.46	3193.08	1606.09	2409.1	424.0	1975.1	4799.18	959.8
17	3835.43	325.57	2011.54	1823.82	377.0	359.6	17.4	0.00	0.0
18	10708.01	324.68	4506.24	6201.77	1375.0	1425.2	-50.2	10708.01	2141.6
19	2091.82	326.29	2091.83	0.00	4175.6	0.0	4175.6	2091.82	418.4
20	3229.74	326.00	1988.89	1240.85	1048.6	539.1	509.5	3229.74	645.9
小计	88527.65		44203.00	44333.10	26155.9	26634.7	5521.2	84692.22	16938.5

格田明细表

格田编号	面积(m²)	设计高程(m)	挖方面积(m²)	填方面积(m²)	挖方量(m³)	填方量(m³)	挖填差(m³)	表土剥离面积(m²)	表土剥离Y(m³)
21	5242.82	324.54	2160.79	3082.03	1611.9	2651.7	-1039.8	5242.82	1048.6
22	2081.73	325.47	794.88	1286.87	775.1	778.1	-3.0	2081.73	416.3
23	5413.84	324.00	1042.29	4371.55	367.3	3522.1	-3154.8	5413.84	1082.8
24	13711.69	323.86	6472.78	7224.17	4924.2	4844.1	80.1	13711.69	2742.3
25	742.26	324.77	406.89	335.39	98.0	94.1	3.9	742.26	148.5
26	278.79	325.77	278.79	0.00	0.0	0.0	0.0	0.00	0.0
27	8151.09	324.94	2693.02	5458.05	1688.8	1731.6	-42.8	8151.09	1630.2
28	9229.78	327.15	4462.03	4767.76	4737.0	4659.8	77.2	9229.78	1846.0
29	5353.83	324.28	1948.29	3405.56	1389.1	1410.6	-21.5	5353.83	1070.8
30	8985.60	326.63	4690.62	4295.03	5160.4	5205.6	-45.2	8985.60	1797.1
31	8601.76	311.83	4143.58	4460.31	1400.8	1352.6	48.2	8601.76	1720.4
32	2426.37	312.42	1524.53	901.66	612.0	612.3	-0.3	2426.37	485.3
33	7832.64	311.56	3293.84	4538.83	2047.0	2112.7	-65.7	7832.64	1566.5
34	3921.81	314.72	1926.05	1995.78	2079.2	2070.0	9.2	3921.81	784.4
35	5639.04	311.65	2831.01	2808.02	1274.6	1275.3	-0.7	5639.04	1127.8
36	7824.61	313.45	3777.88	4046.69	4400.3	4405.0	-4.7	7824.61	1564.9
37	8249.61	310.64	3444.34	4805.24	2294.8	2292.6	2.2	8249.61	1649.9
38	392.97	310.98	213.65	179.35	19.8	20.0	-0.2	0.00	0.0
39	773.92	310.04	431.64	342.27	29.9	31.9	-2.0	0.00	0.0
40	2803.83	310.33	1417.52	1386.35	277.3	283.4	-6.1	0.00	0.0
小计	107657.99		42214.11	43692.25	35187.5	39353.5	-4166.0	188100.70	20681.8

格田明细表

格田编号	面积(m²)	设计高程(m)	挖方面积(m²)	填方面积(m²)	挖方量(m³)	填方量(m³)	挖填差(m³)	表土剥离面积(m²)	表土剥离Y(m³)
41	2076.71	311.35	995.42	1082.29	598.6	593.4	5.2	2076.71	415.3
42	10320.01	310.94	4245.54	6077.10	3831.6	3815.9	15.7	10320.01	2064.0
43	9041.79	311.46	4331.25	4710.54	3662.2	3598.6	63.6	9041.79	1808.4
44	5131.69	313.86	1917.17	3214.52	4012.7	4023.6	-10.9	5131.69	1026.3
45	6193.11	315.04	2848.25	3346.00	6309.6	6272.1	37.5	6193.11	1238.6
46	810.69	316.49	378.84	431.88	450.9	446.4	4.5	810.69	162.1
47	589.00	310.10	287.94	301.06	15.0	15.8	-0.8	0.00	0.0
小计	34163.00		8033.47	8673.77	18880.6	18765.8	114.8	221674.70	6714.7



格田挖填示意表

高程范围	颜色
-3.14米 --- 0米	
0米 --- 4.05米	

2024年巴马瑶族自治县新建高标准农田建设项目
(巴马镇元吉村等11个屯)

批准	杨力	编制单位	广西宇通测绘科技有限公司
核定	梁玉洁		电话: 0771-2866279
审查	杨国燕	阶段	技施阶段
制图	蓝江华	小变大土方图	
日期	2024. 04		
比例	1:2000	图号	TFT-2