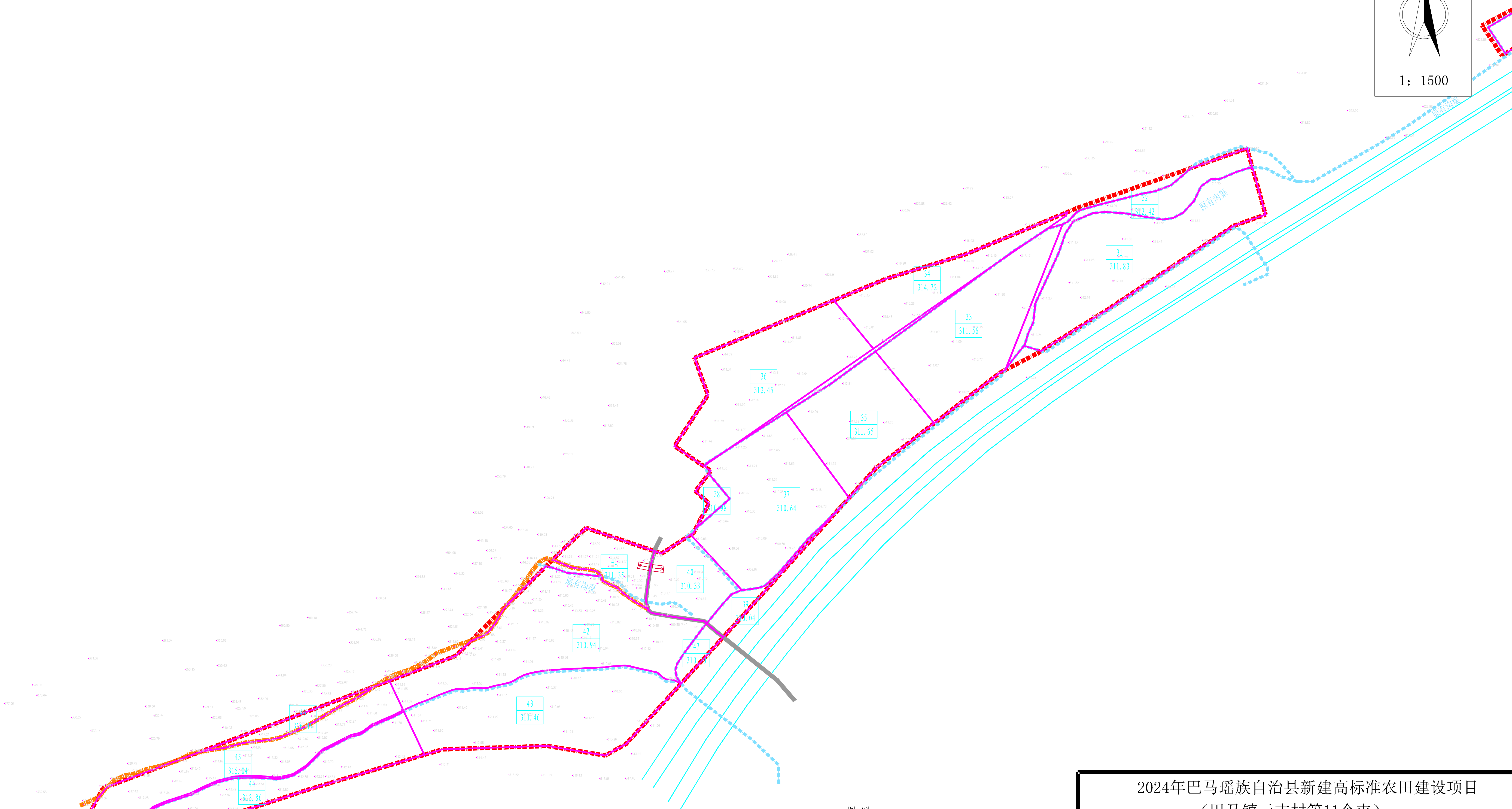



2024年巴马瑶族自治县新建高标准农田建设项目（巴马镇元吉村等11个屯） 小变大规划图




图例

一级类	二级类	图例	项目	图例
名称	名称	图例	名称	图例
耕地	水田		原有道路	
园地	旱地		新建生产路	
林地	果园		错车台/回车台	
其他林地	其他园地		下田坎道	
水利及水	有林地		排灌渠	
设施用地	灌木林地		普通泵站/机井泵站	
其他土地	其他林地		涵洞	
设施用地	其他土地		抽水平台	
设施用地	设施用地		出水池	
设施用地	设施用地		田埂/田坎	
设施用地	设施用地		原有沟渠	
设施用地	设施用地		西空坐标	
设施用地	设施用地			

2024年巴马瑶族自治县新建高标准农田建设项目 (巴马镇元吉村等11个屯)			
批准	核定	编制单位	广西宇通测绘科技有限公司 电话: 0771-2866279
审查	杨国燕	阶段	技施阶段
制图	蓝江华	小变大土规划图	
日期	2024. 04	图号	XBD-GHT-1
比例	1:1500		

2024年巴马瑶族自治县新建高标准农田建设项目（巴马镇元吉村等11个屯） 小变大规划图



图例

一级类	二级类	项目	图例
名称	名称	图例	
耕地	水田		原有道路
	旱地		改建生产路
园地	果园		新建生产路
	其他园地		错车台/回车台
林地	有林地		下田坡道
	灌木林地		排灌渠
水利及水利设施用地	其他林地		
	河流水面		
其他土地	坑塘水面		
	设施农用地		
城镇村	村庄		
公路			
项目范围线			
项目标志牌			

2024年巴马瑶族自治县新建高标准农田建设项目 (巴马镇元吉村等11个屯)			
批准	核定	编制单位	广西宇通测绘科技有限公司 电话: 0771-2866279
审查	制图	阶段	技术阶段
日期	2024. 04	小变大土规划图	
比例	1:2000	图号	XBD-GHT-2