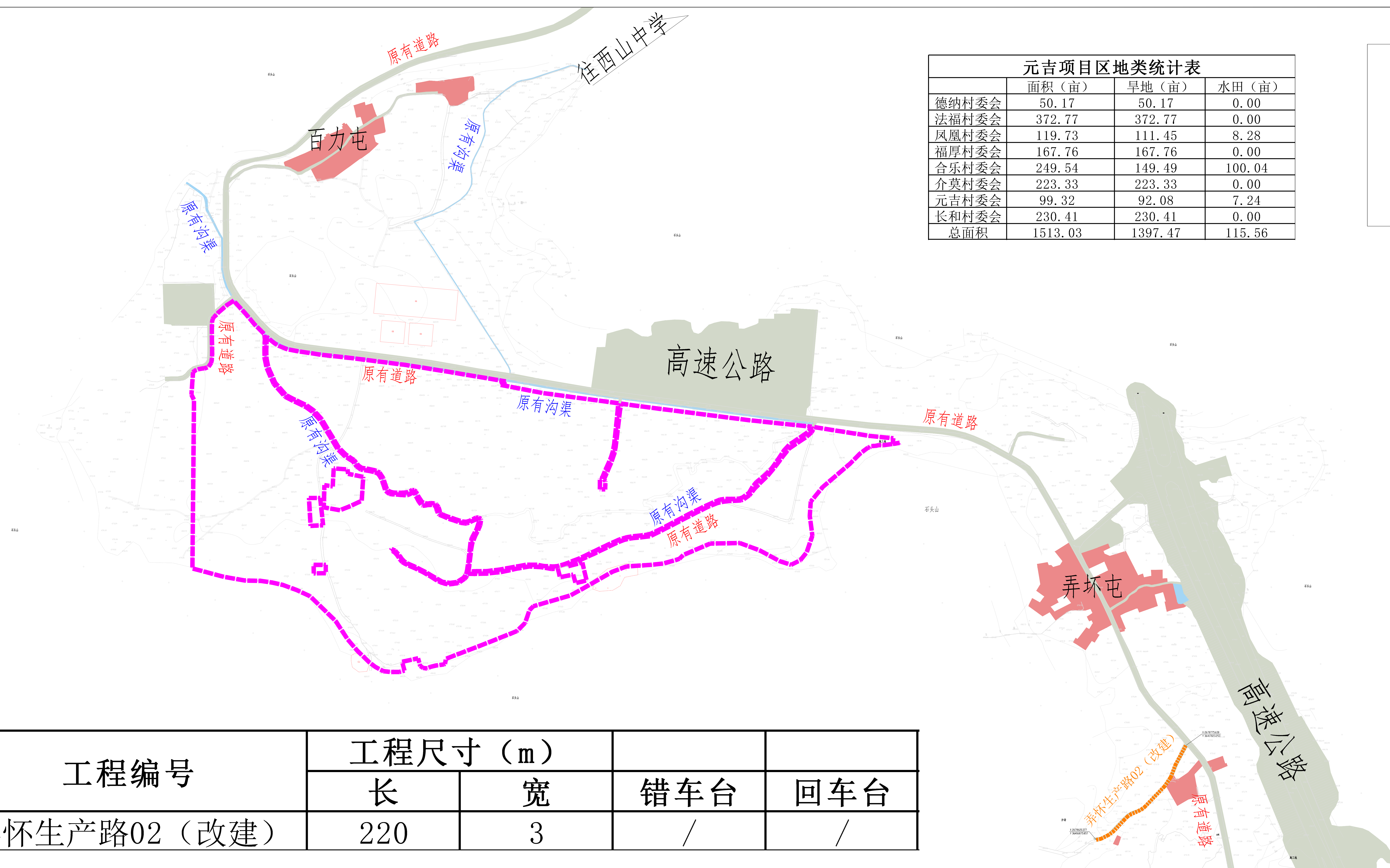



2024年巴马瑶族自治县新建高标准农田建设项目（巴马镇元吉村等11个屯）



	面积（亩）	旱地（亩）	水田（亩）
德纳村委会	50.17	50.17	0.00
法福村委会	372.77	372.77	0.00
凤凰村委会	119.73	111.45	8.28
福厚村委会	167.76	167.76	0.00
合乐村委会	249.54	149.49	100.04
介莫村委会	223.33	223.33	0.00
元吉村委会	99.32	92.08	7.24
长和村委会	230.41	230.41	0.00
总面积	1513.03	1397.47	115.56

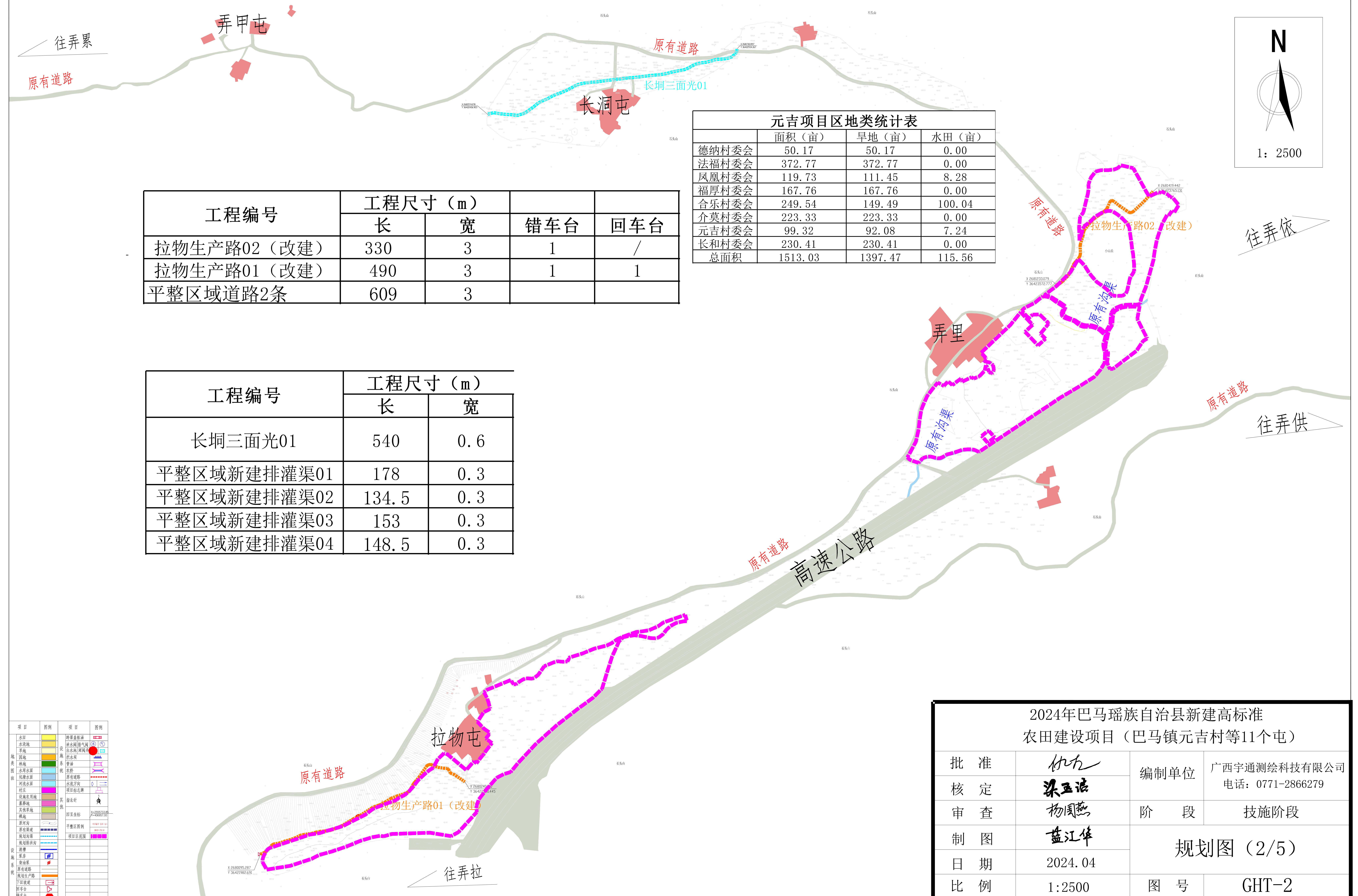


工程编号	工程尺寸 (m)			
	长	宽	错车台	回车台
弄怀生产路02 (改建)	220	3	/	/

[illegible]

2024年巴马瑶族自治县新建高标准 农田建设项目（巴马镇元吉村等11个屯）			
批 准	仇力	编制单位	广西宇通测绘科技有限公司 电话：0771-2866279
核 定	梁玉洁		
审 查	杨国燕	阶 段	技施阶段
制 图	蓝江华	规划图（1/5）	
日 期	2024. 04		
比 例	1:2500	图 号	GHT-1





2024年巴马瑶族自治县新建高标准农田建设项目（巴马镇元吉村等11个屯）



	面积（亩）	旱地（亩）	水田（亩）
德纳村委会	50.17	50.17	0.00
法福村委会	372.77	372.77	0.00
凤凰村委会	119.73	111.45	8.28
福厚村委会	167.76	167.76	0.00
合乐村委会	249.54	149.49	100.04
介莫村委会	223.33	223.33	0.00
元吉村委会	99.32	92.08	7.24
长和村委会	230.41	230.41	0.00
总面积	1513.03	1397.47	115.56

工程编号	工程尺寸 (m)		错车台	回车台
	长	宽		
拉物生产路02 (改建)	330	3	1	/
拉物生产路01 (改建)	490	3	1	1
平整区域道路2条	609	3		

工程编号	工程尺寸 (m)	
	长	宽
长垌三面光01	540	0.6
平整区域新建排灌渠01	178	0.3
平整区域新建排灌渠02	134.5	0.3
平整区域新建排灌渠03	153	0.3
平整区域新建排灌渠04	148.5	0.3

2024年巴马瑶族自治县新建高标准 农田建设项目（巴马镇元吉村等11个屯）			
批 准		编制单位	广西宇通测绘科技有限公司 电话：0771-2866279
核 定			
审 查		阶 段	技施阶段
制 图		规划图（2/5）	
日 期	2024.04		
比 例	1:2500	图 号	GHT-2

元吉项目区地类统计表

	面积（亩）	旱地（亩）	水田（亩）
德纳村委会	50.17	50.17	0.00
法福村委会	372.77	372.77	0.00
凤凰村委会	119.73	111.45	8.28
福厚村委会	167.76	167.76	0.00
合乐村委会	249.54	149.49	100.04
介莫村委会	223.33	223.33	0.00
元吉村委会	99.32	92.08	7.24
长和村委会	230.41	230.41	0.00
总面积	1513.03	1397.47	115.56

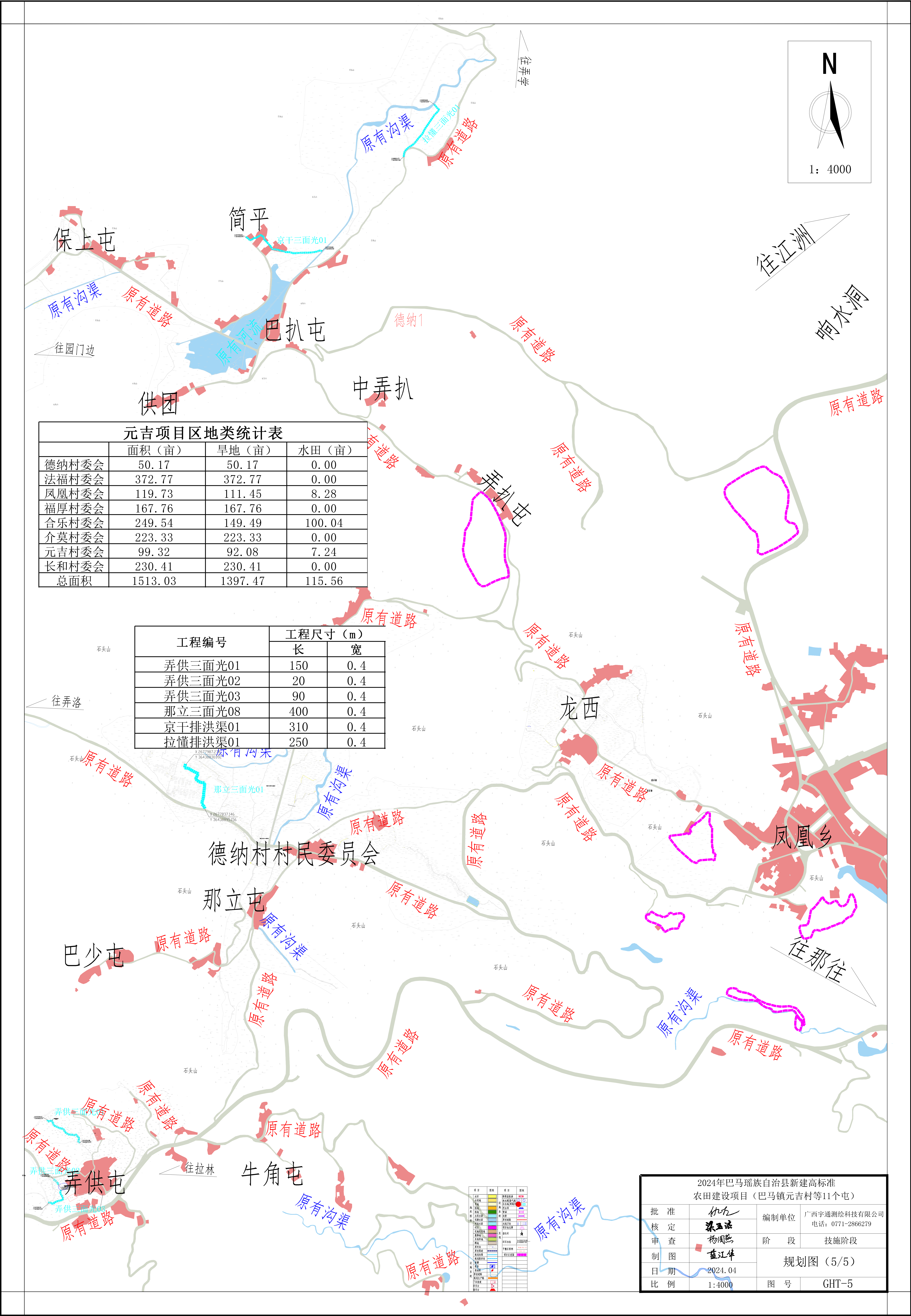
工程尺寸 (m)

工程编号	工程尺寸 (m)	
	长	宽
弄则三面光01	170	0.6
长和三面光01	310	0.5
长和三面光02	190	0.5


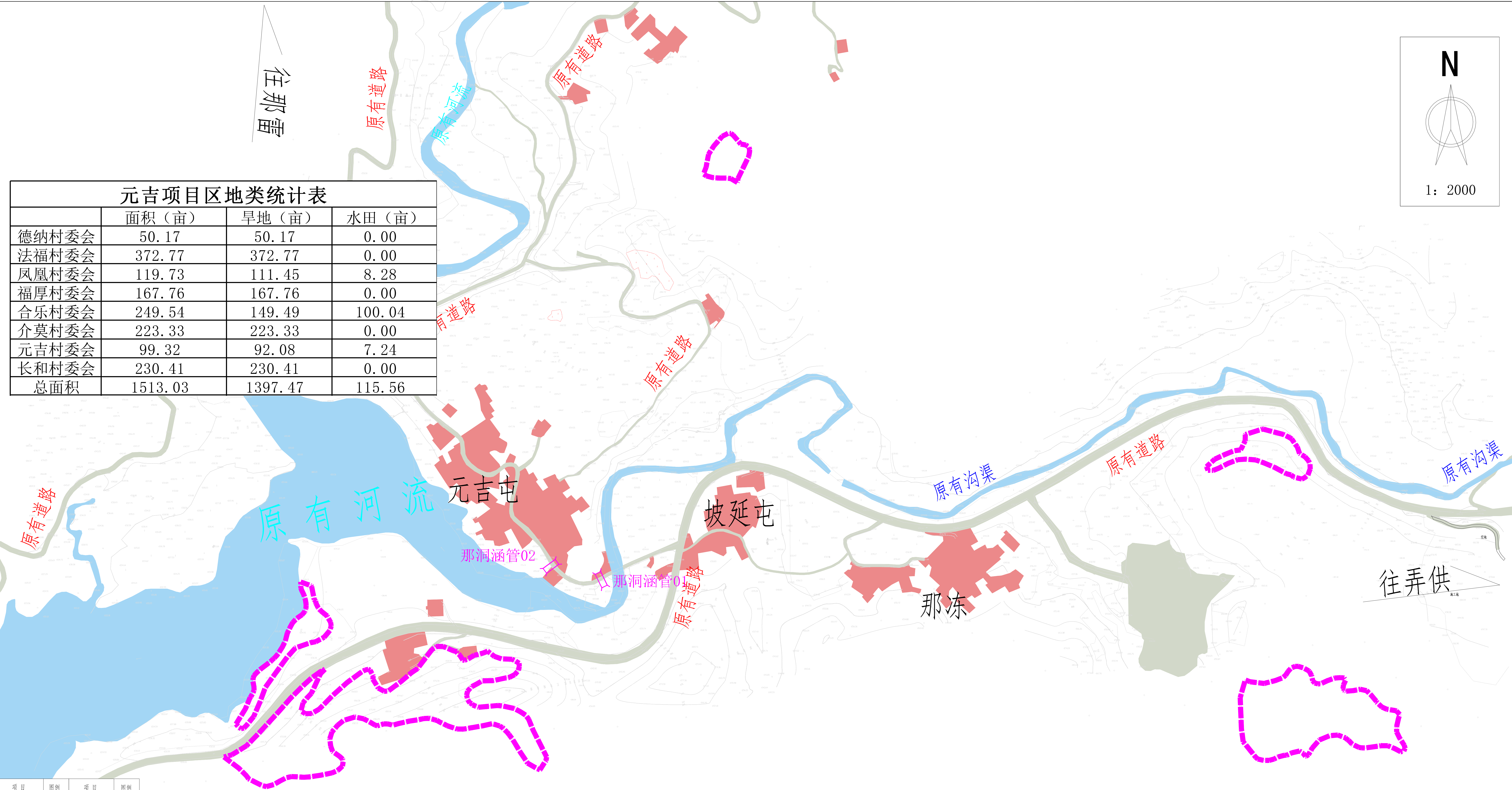
图例

项目	图例	项目	图例
水田	[Yellow Box]	跨渠盖板涵	[Red Bridge Icon]
水浇地	[Light Yellow Box]	泄水闸、排气阀	[Blue Gate Icon]
旱地	[White Box]	出水池、闸、阀门井	[Blue Circle Icon]
园地	[Orange Box]	拦水坝	[Dam Icon]
林地	[Green Box]	管涵	[Pipe Icon]
水库水面	[Dark Blue Box]	衣桥	[Purple Bridge Icon]
坑塘水面	[Light Blue Box]	原有道路	[Dashed Red Line]
河流水面	[Cyan Box]	水流方向	[Blue Arrow]
村庄	[Pink Box]	项目标志牌	[Signpost Icon]
设施农用地	[Brown Box]	其他	[Other Icons]
墓地	[Grey Box]	指向标	[Compass Icon]
其他草地	[Light Green Box]	四至坐标	[Coordinates]
裸地	[Tan Box]	平整区图例	[Grading Legend]
原河沟	[Wavy Blue Line]	项目区范围	[Pink Outline]
原有渠道	[Blue Dashed Line]		
规划沟渠	[Blue Dotted Line]		
规划排水沟	[Blue Dash-Dot Line]		
渡槽	[Blue Bridge Icon]		
泵房	[Pump Icon]		
柴油泵	[Diesel Pump Icon]		
原有道路	[Solid Grey Line]		
规划生产路	[Orange Line]		
下田坡道	[Downhill Slope Icon]		
回车台	[U-turn Icon]		
错车台	[Passing Zone Icon]		

2024年巴马瑶族自治县新建高标准农田建设项目（巴马镇元吉村等11个屯）



2024年巴马瑶族自治县新建高标准农田建设项目（巴马镇元吉村等11个屯）



元吉项目区地类统计表			
	面积（亩）	旱地（亩）	水田（亩）
德纳村委会	50.17	50.17	0.00
法福村委会	372.77	372.77	0.00
凤凰村委会	119.73	111.45	8.28
福厚村委会	167.76	167.76	0.00
合乐村委会	249.54	149.49	100.04
介莫村委会	223.33	223.33	0.00
元吉村委会	99.32	92.08	7.24
长和村委会	230.41	230.41	0.00
总面积	1513.03	1397.47	115.56

项目	图例	项目	图例
水田		跨渠盖板涵	
水浇地		进水管 排气阀	
旱地		出水池 闸孔井	
园地		拦水坝	
林地		管涵	
水稻水面		农桥	
坑塘水面		原有道路	
河流水面		水流方向	
村庄		项目标志牌	
设施农用地		其他	
墓地		指北针	
其他草地		四至坐标	
裸地		平整区图例	
原河沟		项目区范围	
原有渠道			
规划沟渠			
规划排灌沟			
渡槽			
泵站			
渠道渡			
原有道路			
规划生产路			
下田坎道			
村舍台			
梯坎台			

工程编号	工程尺寸（m）	
	长	宽
那洞涵管01	10	0.3
那洞涵管02	10	0.3

2024年巴马瑶族自治县新建高标准农田建设项目（巴马镇元吉村等11个屯）			
批准	何九	编制单位	广西宇通测绘科技有限公司 电话：0771-2866279
核定	梁玉洁	阶段	技施阶段
审查	杨国燕	规划图（4/5）	
制图	蓝江华		
日期	2024.04	图号	GHT-4
比例	1:2000		